

**PROGRAM HOSPODÁRSKEHO
ROZVOJA A SOCIÁLNEHO ROZVOJA
OBCE SOBOŠ**



PROGRAMOVÉ OBDOBIE 2023 – 2030

Príhovor starostu obce.....	3
ÚVOD.....	6
ČASŤ A – ANALYTICKÁ ČASŤ	9
A.I ANALÝZA VNÚTORNÉHO PROSTREDIA	10
1. ZÁKLADNÁ CHARAKTERISTIKA OBCE A JEJ STRUČNÝ HISTORICKÝ VÝVOJ.....	10
1. 1. HISTÓRIA	14
1. 2. SYMBOLY OBCE	14
2. OBYVATELSTVO	15
3. OBČIANSKA VYBAVENOSŤ.....	22
4. TECHNICKÁ INFRAŠTRUKTÚRA	23
6. DOPRAVNÁ INFRAŠTRUKTÚRA A DOSTUPNOSŤ ÚZEMIA.....	26
7. EKONOMICKÁ ŠTRUKTÚRA	27
8. EX-POST HODNOTENIE REALIZÁCIE PREDCHÁDZAJÚCEHO PHSR A PLNENIA PHSR 2015 - 2020.....	29
A. II ANALÝZA VONKAJŠIEHO PROSTREDIA	31
9. POLOHA.....	31
10. PRÍRODNÉ PODMIENKY A VYUŽITIE ZEME.....	31
11. ŽIVOTNÉ PROSTREDIE	32
12. CESTOVNÝ RUCH.....	33
13. SWOT ANALÝZA A SYNTÉZA VÝSLEDKOV.....	35
14 Hlavné disparity a faktory rozvoja	39
15 STEEP ANALÝZA	39
ČASŤ B – STRATEGICKÁ ČASŤ	42
16. STRATEGICKÁ VÍZIA Slovenska, regiónu a obce.....	44
ČASŤ C – PROGRAMOVÁ ČASŤ	46
17.Návrh stratégie rozvoja obce.....	46
18. Projektové zámery.....	51
ČASŤ D – REALIZAČNÁ ČASŤ	77
ČASŤ E – FINANČNÁ ČASŤ.....	81
ZÁVER.....	85

PRÍHOVOR STAROSTKY OBCE SOBOŠ

Vážení obyvatelia obce Soboš !

Dovoľte mi predstaviť Program hospodárskeho rozvoja a sociálneho rozvoja Obce Soboš na programové obdobie 2023 – 2030.

PHRSR je kľúčovým rozvojovým plánovacím dokumentom, vďaka ktorému je možné plánovať a systémovo riadiť strategický rozvoj našej obce a nasmerovať jej ďalší rozvoj do nasledujúceho programového obdobia.

PHRSR obce Soboš predstavuje základný dokument strednodobé plánovania podpory regionálneho rozvoja a regionálnej politiky na najnižšej - lokálnej úrovni.

Bol vypracovaný v nadväznosti na strategické a programové dokumenty prijaté na vyššej regionálnej ako i na najvyššej, národnej úrovni. Vychádza z podrobnej analýzy územia, ktorej výsledkom je návrh priorit, opatrení a aktivít (konkrétnych projektových zámerov) , ktorých schválením sa obec zaväzuje k ich plneniu. Na tvorbe PHRSR sa podieľal tím zložený z externých a interných partnerov v podnikaní (stakeholderov), poslanci obecného zastupiteľstva, zamestnanci obecného úradu a obyvatelia obce. Povinnosť vypracovať Program hospodárskeho rozvoja a sociálneho rozvoja definuje zákon č. 309/2014 Z. z. o podpore regionálneho rozvoja. Úlohou obce je zahrnúť do PHRSR všetky relevantné opatrenia, ktorých realizácia je nevyhnutná z hľadiska dosiahnutia ďalšieho rozvoja obce. Všetky navrhnuté opatrenia zároveň musia byť však v súlade so strategickým plánovaním a podporou regionálneho rozvoja obce v zmysle požiadaviek z európskych fondov a iných finančných zdrojov na ich čerpanie.

Pred obcou stojí veľkolepý plán rozvoja obce Soboš a to výstavbou Obytného súboru Soboš – Giraltovcie. Výstavba technickej štruktúry, občianskej vybavenosti, nájomných a privátnych domov a tým postupného nárastu obyvateľov bude zaradovať našu obec medzi najväčšie obce okresu Svidník. A to prináša veľa síl na všetkých nás. Ale výhody vyšších príjmov obce z podielových daní na obyvateľov a vyrieši i niektoré súčasné problémy. Už len výstavba kanalizácie, čističky odpadových vôd a ďalšie rozvojové zábery obce budú prínosom pre nás súčasných obyvateľov. Som presvedčená, že rozvoj obce v súlade s týmto strategickým dokumentom bude prispievať k približovaniu sa k stanoveným cieľom, ktoré pomôžu naplniť očakávania obyvateľov obce Soboš. Som presvedčená, že my - obyvatelia Soboš, budeme aktívni počas celého programového obdobia a budeme sa podieľať na tom, aby PHRSR bol otvoreným a živým dokumentom, schopný reagovať na aktuálne úlohy. Rada by som sa poďakovala tým, ktorí sa na tvorbe PHRSR obce aktívne podieľali, čím prispeli k formovaniu budúcnosti obce v súlade s očakávaniami jej obyvateľov pretože:

**„STAROSTLIVOSŤ O ČLOVEKA JE CIEĽOM NÁŠHO
SNAŽENIA“ !**

Mgr. Ivana Ivančová, MBA, starostka obce

**NÁZOV DOKUMENTU: Program hospodárskeho rozvoja, sociálneho rozvoja
obce Soboš na roky 2023 – 2030**

Spracované podľa metodiky tvorby PHRSR 2020, verzia 1.0.3

**Územné vymedzenie: obec 148 obyvateľov k 31.12.2023, rozloha 717 ha, nadmorská
výška 216 m. n. m., ŠUJ - 527807, PSČ: 090 42, adresa Soboš 12.**

Strategicko - plánovacie materiály obce Soboš

Územný plán obce - nebol spracovaný

Pozemkové úpravy - nie sú realizované

Komunitný plán obce na roky 2021 – 2027 bol spracovaný a schválený

Dátum schválenia PHRSR 2023 – 2030 uznesením obecného zastupiteľstva dňa 13.12.2024

Verzia :1.0

Publikovaný verejne: dňa 12.03.2025

Spracoval: Vidiék, n. o. Giraltovce, Ing. Ľubomír Filo, riaditeľ

Koordinátor: Mgr. Ivana Ivančová, MBA, starostka obce

Na spracovaní PHRSR sa podieľali členovia **prípravného tímu za hospodársku oblasť, sociálnu oblasť
a environmentálnu oblasť**

***Program hospodárskeho rozvoja a sociálneho rozvoja obce (ďalej len PHRSR) je
strednodobý strategický dokument, ktorý plánuje budúci komplexný rozvoj obce
Soboš.***

Spracovanie Programu hospodárskeho a sociálneho rozvoja obce Soboš smeruje k zlepšeniu kvality života obyvateľov obce, ktorí sa aktívne podieľajú na jeho tvorbe. Spracovanie PHRSR prebiehalo za účasti partnerov v území obce z verejného sektora, podnikateľského a neziskového sektora. Na identifikovaní silných a slabých stránok, príležitostí a ohrození obce, stanovaní vízie a rozvojovej stratégie spolupracovali vytvorené pracovné skupiny. Výsledkom spolupráce je strategický dokument, ktorý vychádza z potenciálu obce, jej aktuálnych potrieb a možností.

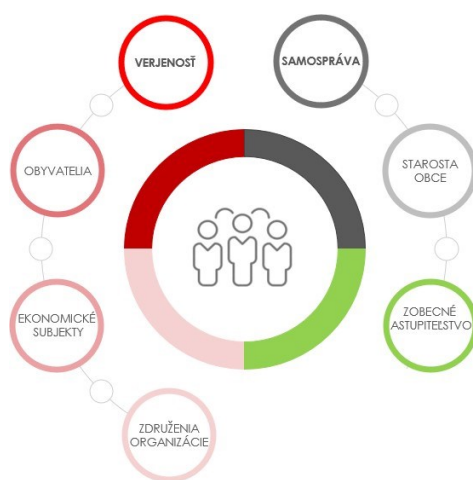


Schéma 1 účastníci podieľajúci sa na tvorbe PHRSR

VEREJNOSŤ:

Obyvatelia obce s trvalým bydliskom v obci – vyjadrujú svoje pripomienky, nápady a návrhy na zvýšenie úrovne kvality života v obci a sú zastúpení v pracovnej skupine.

Ekonomické subjekty – podnikatelia a živnostníci so sídlom v obci – podávajú nápady a návrhy na podporu podnikateľov, môžu poskytovať príspevky a dary finančného charakteru, sú zastúpení v pracovnej skupine.

Združenia a organizácie – prezentujú návrhy a požiadavky v oblasti svojich záujmov, Organizujú kultúrne a športové aktivity a zabezpečujú spoločenský a sociálny rozvoj obce a sú zastúpené v pracovnej skupine.

SAMOSPRÁVA OBCE - zabezpečuje proces tvorby PHRSR a dohliada na proces jeho spracovania.

Spolupracuje s VÚC a poskytuje informácie a podklady pre spracovanie PHRSR obce, podklady pre strategicko – plánovací región Šariš ako súčasť Programu hospodárskeho rozvoja a sociálneho rozvoja PSK na roky 2021- 2030.

Samospráva obce Soboš je tvorená orgánmi:

Starostka obce – Mgr. Ivana Ivančová, MBA - najvyšší výkonný orgán obce

Zástupca starostky – Jaroslav Dzubaj

Hlavný kontrolór – Mgr. Jozef Kozák

Zastupiteľstvo obce Soboš – poslanci zvolení občanmi obce Soboš

Členovia zastupiteľstva: Radoslav Prusak, Branislav Pazin, Ján Čubirka, Juraj Michalec a Jaroslav Dzubaj

A. ÚVOD – Základné východiská procesu tvorby a obsahu PHRSR obce Soboš

Obec Soboš ako jedna z obcí svidníckeho okresu má významné poslanie vo výkone samosprávy a tou je starostlivosť o všestranný rozvoj svojho územia a potreby svojich obyvateľov.

Tento záväzok plní pomocou procesov zberu aktuálnych dát o svojom území, mapovaní potrieb a pomocou procesov plánovania a rozumného rozhodovania tak, aby reflektoval mnohé vonkajšie faktory ovplyvňujúce rozvoj obce.

Plánovanie je základným predpokladom pre systematický a efektívny rast kvality života obyvateľov obce a plánovacie dokumenty sú základným nástrojom pre dosahovanie plánovaných cieľov a želateľného stavu.

Obec Soboš preto zabezpečuje tvorbu a spracovanie vlastných základných a východiskových strednodobých dokumentov a ich plnenie:

Vzhľadom na komplexnosť a previazanosť jednotlivých oblastí rozvoja je Program hospodárskeho a sociálneho rozvoja obce integrovaným a integrujúcim strednodobým strategickým SMART dokumentom, ktorý:

je v súlade s územno-plánovacou dokumentáciou obce, zahŕňa existujúce rozvojové sektorové stratégie obce, spája verejné politiky na obce tak, aby prepoжил rozvoj kvality života obyvateľov podnikateľského prostredia a prístupu občanov k rozhodovaniu a to najmä inovatívnymi spôsobmi, efektívne, aktívne a vecne prepája aktérov obecného rozvoja pri procese definovania potrieb, priorít, cieľov, stratégií rozvoja obce, ale aj implementácie, riadenia a monitorovania.

Najdôležitejším aspektom PHRSR je skutočnosť, že je postavený na vecnom prístupe k riešeniu výziev a problémov rozvoja územia obce založenom na ich poznaní, objektívnom zhodnotení a hľadaní najefektívnejších a najúčinnnejších riešení s využitím najnovších poznatkov, techník a technológií.

Výsledkom a napokon aj cieľom procesu tvorby PHRSR nie je vypracovanie zoznamu investícií z verejných zdrojov, ale predovšetkým definovanie stratégie obsahujúcej integrovaný a integrujúci súbor formálnych a neformálnych nástrojov (riadiacich, organizačných, inštitucionálnych, finančných, investičných), ktorých nositeľmi sú rôzni aktéri rozvoja kraja.

„PHRSR musí tiež spĺňať základné atribúty, ktoré sú predpokladom pre jeho serióznosť a záväznosť“

1. Je v súlade so zákonom č.539/2008 Z. z. o podpore regionálneho rozvoja v znení neskorších predpisov a spĺňa požiadavky na tvorbu základných dokumentov.
2. Je kľúčovým nástrojom pre implementáciu a územnú koordináciu napĺňania cieľov.
3. Je východiskovým programovacím dokumentom pre implementáciu EŠIF na obecnej úrovni pre Aktuálne programovacie obdobie a vychádza z regionálnej a subregionálnej úrovni.

Pre programové obdobie 2021 -2027 bol vytvorený na úrovni PSK koncept Integrovaných územných stratégií (IÚS), ktoré sú kompaktnou súčasťou PHRSR, a tvoria jej logickú a integrálnu časť.

Tento koncept umožní obci Soboš jednoduchší prístup k financovaniu dôležitých územných rozvojových potrieb v rámci implementácie fondov EÚ. Hlavným účelom integrovaného územného rozvoja je totiž zabezpečenie realizácie investícií v rámci viacerých špecifických cieľov „Programu Slovensko“ tak, aby bola podporená komplementárnosť aktivít integrovanej investície a boli finančne podporené v rámci **integrovaných, nie dopytovo-orientovaných výziev.**

Ide o využití finančných zdrojov na úrovni regiónov a obcí. A to obec dosiahne vytvorením kooperujúcich sietí, partnerstiev a prepojením aktivít aktérov verejného, ale aj občianskeho a súkromného sektora pri dosahovaní multiplikačného efektu jednotlivých investícií na území obce a regiónu.

Ďalším konceptom uplatneným v procese tvorby PHRSR je koncept **SMART**, ktorý je postavený primárne na využívaní dát, informácií a vedomostí pre rozumné rozhodovanie, t. j. stanovenie priorít rozvoja obce a výbere najoptimálnejších a najefektívnejších nástrojov.

SMART koncept je taktiež integrujúcim prvkom v procese tvorby PHRSR, keďže zabezpečuje prepojenie:

- jednotlivých politík PSK a obcí vrátane obce Soboš a jeho sociálno-ekonomických partnerov,
- inovatívnych prístupov na riešenie problémov definovaných v analytickej časti dokumentu,
- opatrení na lepšie spravovanie územia obce a uspokojenie potrieb všetkých obyvateľov, podnikateľov a iných subjektov naprieč vekovými a sociálnymi skupinami.

PHRSR obce je tiež postavený na SMART princípoch a pilieroch, ktoré tento rozvojový dokument rámujú :

A) Cieľové oblasti SMART konceptu definované prostredníctvom priorít:

• **Priorita 1 PHRSR obce Soboš**

Inovatívna a konkurencieschopná regionálna ekonomika = SMART ekonomika - udržateľné, efektívne a konkurencieschopné zhodnocovanie zdrojov.

• **Priorita 2 PHRSR obce Soboš**

Kvalitnejšie životné podmienky obyvateľov obce = SMART komunita - rozvíjajúca sa, učiaci sa, zdravé a aktívne spoločenstvo obyvateľov, podnikateľov, návštevníkov vrátane SMART spravovania/riadenia (governance).

• **Priorita 3 PHRSR obce Soboš**

Rozvinutá infraštruktúra a energetika v priaznivom životnom prostredí = SMART prostredie - ochrana a udržateľné využívanie zdrojov

B) Oblasť nástrojov SMART konceptu

● Priorita 4 PHRSR obce

Strategické riadenie územia a územne vyvážený rozvoj ako nástroj na implementáciu cieľových oblastí v rámci priorít 1-3 = spravovanie, legislatíva, aktéri a participácia, inovácie, koordinácia, plánovanie, investície/rozpočet.

Časti PHRSR Obce Soboš a ich obsah

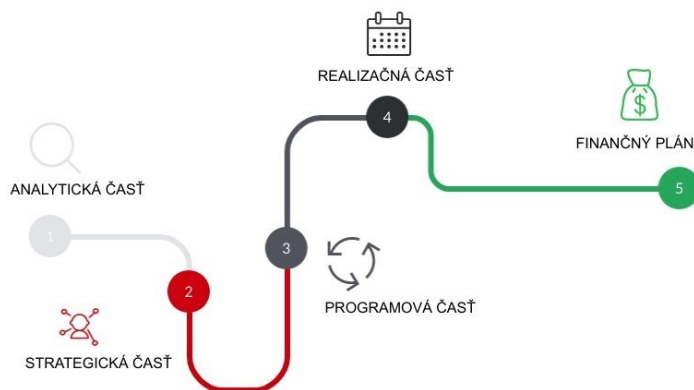
PHRSR obce Soboš je vypracovaný v súlade s „Metodikou tvorby a implementácie programov hospodárskeho rozvoja a sociálneho rozvoja regiónov, programov rozvoja obcí a skupín obcí s uplatnením princípov udržateľného SMART (inteligentného, rozumného) rozvoja (2022)“, ktorá bola schválená generálnym riaditeľom sekcie regionálneho rozvoja Ministerstva investícií, regionálneho rozvoja a informatizácie SR a rešpektuje odporúčanú schému obsahu PHRSR.

A) Úvod vysvetľuje základné, inštitucionálne a obsahové východiská procesu tvorby dokumentu, legislatívny rámec, ktorý upravuje metodiku tvorby PHRSR obce a jeho vzťah s inými strategickými dokumentmi, vysvetľuje ciele a obsah dokumentu, definuje územie, ktoré dokument rieši, vymenováva východiskové strategické dokumenty pri tvorbe PHRSR a popisuje proces tvorby PHRSR obce s partnermi v kraji.

B) Analytické východiská, resp. analytická časť popisuje objektivizovaný cieľový výber údajov relevantných pre tvorbu, posúdenie a rozhodovanie o stratégii rozvoja v PHRSR, aktuálny stav a prognózy vývoja v Prešovskom kraji, identifikuje vnútorné potenciály, výzvy, limity a problémy, a to prostredníctvom SWOT analýz, stromov problémov a stromov riešení.

C-D) Rozvojová stratégia definuje víziu a hlavný cieľ, štruktúru priorít a ich väzby, systém strategických a špecifických cieľov a ich indikátorov vrátane ich zdôvodnenia a popisu. Kapitola D obsahuje výpočet nástrojov na implementáciu stratégie, t.j. opatrenia a aktivity, rozdelenie úloh, činností a zodpovedností vrátane ich naviazanosti na možné financovanie z externých zdrojov.

Zároveň sumarizuje zoznam a význam sociálno-ekonomických partnerov v procese spracovania dokumentu i jeho implementácie a špecifikuje dopad implementácie PHRSR na rozvoj jednotlivých strategicko-plánovacích regiónov.



ČASŤ A - ANALYTICKÁ

A. I ANALÝZA VNÚTORNÉHO PROSTREDIA

1. ZÁKLADNÁ CHARAKTERISTIKA OBCE A JEJ HISTORUCKÝ VÝVOJ

Obec Soboš, sa administratívne začleňuje do okresu Svidník (NUTS 4), do **Prešovského samosprávneho kraja** (NUTS 3). Skladá sa z jedného katastrálneho územia a počtom obyvateľov 140 v roku 2020 a patrí medzi stredné obce v regióne Horný Šariš. Obec susedí s katastrami obcí Fijaš, Giraltovice, Matovce, Brezov, Valkovce, Okružle.

Sociálne – ekonomické analýzy

Základná charakteristika

Ukazovateľ	Hodnota
Kód obce (ŠUI)	519391
Názov okresu	Svidník
Názov kraja	Prešovský
PSČ	087 01
Telefónne smerové číslo	054

Spádovosť obce Soboš

Ukazovateľ	Hodnota
Sídlo matričného úradu	Giraltovce MsÚ
Sídlo pracoviska daňového úradu	Svidník
Sídlo pracoviska Obvodného oddelenia policajného zboru	Giraltovce
Sídlo Okresného súdu	Svidník
Sídlo Okresného riaditeľstva Hasičského a záchran. zboru	Svidník , Giraltovce
Sídlo Okresného úradu	Svidník
Sídlo Územnej vojenskej správy	Prešov
Sídlo ÚPSVaR	Bardejov, Svidník, Giraltovce pracovisko
Sídlo Okresného úradu – odbor Životného prostredia	Svidník

Technická vybavenosť

Ukazovateľ	Hodnota
Pošta	Obec Okružle
Verejný vodovod	áno
Verejná kanalizácia	nie
Kanalizačná sieť pripojená na ČOV	nie
Rozvodná sieť plynu	áno
Káblová televízia, internet	nie
Najbližšia zastávka vlakov vzdialenosť v km	Lipniky 14 km

Demografia

Ukazovateľ	Hodnota	
	Rok 2015	Rok 2021
Počet obyvateľov	140	142
Muži	64	70
Ženy	76	72
Predproduktívny vek spolu (0-14)	18,57 %	12,06 %
Produktívny vek spolu (15 – 60`	61,43 %	69,50%
Poproduktívny vek spolu	20,00	16,90%
Počet narodených detí	2	2
Počet zomretých spolu	1	2
Celkový prírastok (úbytok) spolu	1	0

Šport

Ukazovateľ	Hodnota
Kúpalisko, umelé, alebo prírodné	nie
Telocvičňa	nie
Ihrisko pre futbal	nie
Viacúčelové ihrisko	áno

Kultúra

Ukazovateľ	Hodnota
Knižnica	nie
Premietanie filmov	nie

Zdravotníctvo

Ukazovateľ	Hodnota
Lekáreň a výdajne liekov	nie - Giraltovce
Samostatná ambulancia praktického lekára pre dospelých	nie - Giraltovce
Samostatná ambulancia praktického lekára pre deti a dorast	nie - Giraltovce
Samostatná ambulancia praktického lekára stomatólóga	nie - Giraltovce
Samostatná ambulancia praktického lekára gynekológa	nie - Giraltovce

Životné prostredie

Ukazovateľ	Hodnota
Skládka komunálneho odpadu	nie
Komunálny odpad	áno
Využívaný komunálny odpad	nie
Zneškodňovaný komunálny odpad	áno
Separovaný odpad	áno

Vybrané služby

Ukazovateľ	Hodnota
Predajňa potravinárskeho tovaru	nie
Pohostinské zariadenie	nie
Predajňa nepotravinárskeho tovaru	nie
Čerpacia stanica pohonných hmôt	Giraltovce 4 km
Servis pre opravu a údržbu motorových vozidiel	Giraltovce 4 km
Reštaurácia	Giraltovce 4 km
Hotel, motel, hotel	Giraltovce 4 km
Penzión ***až *	nie
Ostatné ubytovacie zariadenia (napr. ubytovanie v súkromí)	nie
Komerčná poisťovňa	Giraltovce
Komerčná banka	Svidník 23 km

1.1 HISTÓRIA OBCE

Obec bola založená na zákupnom práve a neskôr osídlená valašským ľudom. Najstarší písomný doklad o sídle na tomto území pochádza z roku 1390. Pôvodne sa obec nazývala ako Zabus, Zobos, neskôr ako Soowos (1427), Szoboss (1618), Soboss (1773), Soboč (1920), Soboš (1927); maďarsky Szoboss.

V roku 1427 mala port. Koncom 15. storočia po vpádoch poľských vojsk sa takmer vyludnila. Obyvatelia sa zaoberali rybárstvom (v 17. storočí), chovom dobytky a poľnohospodárstvom. V 18. storočí bola známa kvalita tunajšej hlíny na výrobu fajanse.

Patrielo panstvu Makovica a neskôr šľachtickému rodu Bánovcov. Počas prvého sčítania ľudu v roku 1787 mala obec 37 domov a 264 obyvateľov. v roku 1828 bolo 41 domov a 320 obyvateľov. Od polovice 19. storočia tu bolo vysťahovalectvo.

Za I. ČSR sa obyvateľstvo zaoberalo poľnohospodárstvom a prácou v lesoch. Časť obyvateľov pracovala v podnikoch na okolí a to v meste Giraltovce, Stropkov a Svidník.

V súčasnosti v obci žije len 148 obyvateľov. Už v 14. storočí bol v dedine drevený rímskokatolícky kostol Stál tu i vodný mlyn, ktorý sa stal námetom erbu obce. Sakrálnou dominantou Soboša je gréckokatolícky Chrám Sv. Kozmu a Damiána. Pochádza z roku 1880. Vyniká nielen exteriérom, jeho vnútro zdobí nádherný ikonostas. Pravoslávni veriaci majú takisto svoj svätostánok.

1.2 SYMBOLY OBCE SOBOŠ

Erb obce

V zelenom štíte zlaté mlynské koleso, spodnou lopatkou prekrývajúce modrú pažiť, v horných rohoch štítu po tri malé zlaté bezosté klasy na listnatých stebľoch. Tento erb bol prijatý uznesením obecného zastupiteľstva v roku 2006 a je zapísaný v heraldickom registri Slovenskej republiky pod signatúrou S - 368/2006. Nový erb, čiastočne sa inšpirujúci obsahom odtlačku pečatidla obce z polovice 19. storočia, doplnený o motív mlynárstva ktorého existencia je v obci doložená už v 15. storočí. Autormi erbu sú Leon Sokolovský a Sergej Pančák.



Vlajka obce

Vlajka obce pozostáva zo šiestich pozdĺžnych pruhov vo farbách žltej (1/6), zelenej (1/6), modrej (1/6), žltej (1/6), zelenej (1/6) a modrej (1/6). Vlajka má pomer strán 2 : 3 a ukončená je tromi cípmi, t. j. dvoma zostrihmi, siahajúcimi do tretiny jej listu



2. OBYVATELSTVO

Vývoj počtu obyvateľov v Obci Soboš

Rok	2011	2012	2013	2014	2015	2016	2017	2018	2019	2020	2021	2022	2023
Počet obyvateľov	149	147	145	140	140	135	140	149	149	148	146	144	148

Tabuľka 2 Vývoj počtu obyvateľov (ŠÚSR, 2021)

2.1 POHYB OBYVATELSTVA

Prirodzený pohyb obyvateľstva:

Ukazovateľ prirodzený pohyb obyvateľstva je vyjadrený prostredníctvom hlavných populačných procesov, ktorými sú pôrodnosť (natalita) a úmrtnosť (mortalita). Prirodzený pohyb vyjadruje rozdiel počtu živonarodených a zomretých. V obci Soboš od roku 2010 do roku 2020 sledujeme v priemere prirodzený prírastok obyvateľstva, a teda, že počet zomrelých prevyšoval počet narodených detí okrem rokov 2010, 2013 a 2015 a 2020. **Prirodzený nulový prírastok dosahoval nulové hodnoty z dôvodov nepripravenosti pozemkov pre IBV.** Na udržanie kladných hodnôt prirodzeného prírastku by sa mala obec zamerať na vytvorenie podmienok pre mladé rodiny a zabezpečiť kvalitatívne a kapacitné požiadavky na vzdelávanie a dorciešenie technickej infraštruktúry. O zámeroch rozvoja obce a zvyšovaní počtu obyvateľov budú zámery zahrnuté v strategickej časti PHRSR obce v súvislosti s plánovnou výstavbou Obytného súboru Soboš-Giraltovce.

Rok	2011	2012	2013	2014	2015	2016	2017	2018	2019	2020	2021	2022	2023
Narodení	2	0	2	0	1	0	1	0	0	0	2	0	0
Zomretí	1	0	2	1	0	3	1	4	1	2	2	1	2
Prirodzený prírastok/úbytok	1	0	0	-1	1	-3	0	-4	-1	-2	0	-1	-2

Tabuľka 3: Prirodzený pohyb obyvateľstva (ŠÚSR 2021)

Okrem prirodzeného pohybu má významný vplyv na vývoj počtu obyvateľov aj migračný pohyb obyvateľstva. Migračným pohybom rozumieme migráciu a emigráciu, resp. prisťahovanie a vysťahovanie). Migračné saldo predstavuje rozdiel medzi prisťahovanými a vysťahovanými obyvateľmi. **V rokoch 2011, 2017 a v roku 2018 migračné saldo v obci nulové. V rokoch 2012, 2013, 2014, 2016, 2021 a 2023 bol migračný pohyb mínusový.** Pre udržanie migračného salda v kladnej hodnote je potrebné vytvoriť podmienky pre výstavbu rodinných a a nájomných bytov a taktiež zabezpečiť dostatočnú kapacitu občianskej vybavenosti, čo je zámerom i budúcej rozsiahlej výstavby obytného súboru.

Rok	2011	2012	2013	2014	2015	2016	2017	2018	2019	2020	2021	2022	2023
Prisťahovaní	4	1	0	4	0	0	7	13	2	2	0	0	1
Vystahovaní	3	3	2	8	1	2	2	0	1	1	2	0	2
Migračné saldo	1	-2	-2	-4	-1	-2	5	13	1	1	-2	0	-1

Tabuľka č. 4 Migračný pohyb obyvateľstva (ŠÚSR 2021):

2.2 ŠTRUKTÚRA OBYVATEĽSTVA

Štruktúra obyvateľstva podľa pohlavia

V obci Soboš prevažuje počet mužov nad počtom žien počas sledovaného obdobia od roku 2010 do roku 2023. Prvýkrát počet mužov bol vyšší ako počet žien.

	2011	2012	2013	2014	2015	2016	2017	2018	2019	2020	2021	2022	2023
Muži	70	69	67	65	64	60	62	68	68	69	70	70	70
Ženy	79	78	78	75	76	75	78	81	81	79	72	71	68

Tabuľka 5 Vývoj počtu obyvateľov podľa pohlavia (ŠÚSR, 2021)

Prevalu ženského pohlavia nad mužským dokazuje aj index vyjadrujúci koľko mužov pripadá na 1000 žien v danej populácii. V obci Soboš až v roku 2023 dosahuje index mužov hodnoty vždy vyššie ako 1000, a teda mužské pohlavie počtom prevyšuje ženské.

Rok	2011	2012	2013	2014	2015	2016	2017	2018	2019	2020	2021	2022	2023
Podiel mužov v %	46,97	46,93	46,20	46,42	45,71	44,44	44,28	45,63	45,63	46,62	49,29	49,64	50,72
Podiel žien v %	53,03	53,07	53,8	53,58	54,29	55,56	55,72	54,37	54,37	53,38	50,71	50,36	49,28

Tabuľka 6 Vývoj podielu mužov a žien v obci (ŠÚSR, 202)

Štruktúra obyvateľstva podľa veku

Štruktúra obyvateľstva podľa veku v obci Soboš môžeme sledovať priaznivý vývoj obyvateľstva podľa vekovej štruktúry, pretože **predproduktívna zložka obyvateľstva (0-14 rokov) prevyšuje poproduktívnu zložku (muži 60, ženy 55 a viac) od roku 201 do roku 2014 a od roku 2015 do roku 2023 však obyvateľstvo starne. Počet obyvateľov v produktívnom veku od roku 2012 do roku 2023 stúpa.** Nárast počtu obyvateľov v poproduktívnom veku znamená, že by sa malo v obci zvyšovať povedomie starostlivosti o obyvateľov v dôchodcovskom veku.

	2011	2012	2013	2014	2015	2016	2017	2018	2019	2020	2021	2022	2023
predproduktívny vek v %	24,16	22,45	22,07	19,29	18,57	17,78	16,43	13,42	13,42	12,16	13,38	12,06	10,14
produktívny vek v %	60,4	59,86	59,31	62,14	61,43	63,7	64,29	67,79	68,46	70,27	69,72	69,5	71,74
poproduktívny vek v %	15,44	17,69	18,62	18,57	20	18,52	19,29	18,79	18,12	17,57	16,9	18,44	18,12

Tabuľka 7 Vekové zloženie obyvateľstva

Štruktúra obyvateľstva podľa národnosti

Z pohľadu národností sa k slovenskej národnosti hlási 128 osôb a k rusínskej 13 osôb a traja sú nezistení. Z hľadiska národností tu nedochádza k žiadnym konfliktom.

Národnosť	Slovenská	Rusínska	Nezistená
Počet obyvateľov	128	13	3
% obyvateľov	88,89	9,03	2,08

Tabuľka 8 Národnostná štruktúra obyvateľstva (SODB, 2021)

Religiózna štruktúra: Z hľadiska religiozity je obyvateľstvo obce Soboš prevažne pravoslávneho vyznania, nasledovne gréckokatolíckeho vyznania a rímskokatolíckeho vyznania.

Náboženské vyznanie	Rímskokatolícka cirkev	Evanjelická cirkev	Gréckokatolícka cirkev	Pravoslávna cirkev	Náboženská spoločnosť Jehovovi svedkovia	Nezistené	Bez náboženského vyznania
Počet obyvateľov	26	1	47	61	2	3	4
Počet obyvateľov v %	18,06	0,69	32,64	42,36	1,39	2,08	2,78

Tabuľka č. 9 Religiózna štruktúra obyvateľstva (SODB, 2021)

Vzdelanostná štruktúra

Vzdelanostná štruktúra obyvateľstva analyzuje obyvateľstvo z pohľad najvyššieho dosiahnutého vzdelania. V obci Soboš **prevláda obyvateľstvo s úplným stredným vzdelaním a stredným odborným vzdelaním bez maturity**. Vyššie zastúpenie majú tiež obyvatelia s vysokoškolským vzdelaním. Objem kategórie obyvateľstva so základným vzdelaním patrí tiež vyšším ako bez ukončenia osôb vo veku 0-14 rokov. Môžeme skonštatovať, že obec Soboš má obyvateľstvo s patričným vzdelaním. Vplyv na vzdelanostnú úroveň obce je, že v obci nežije rómska komunita.

Vzdelanie	Bez ukončeného vzdelania – osoby vo veku 0-14 rokov	Základné vzdelanie	Stredné odborné (učňovské) vzdelanie (bez maturity)	Úplné stredné vzdelanie (s maturitou)	Vyššie odborné vzdelanie	Vysokoškolské vzdelanie	Bez školského vzdelania-osoby vo veku 15 rokov a viac	Nezistené
Počet obyvateľov	8	33	34	44	1	21	0	3
Počet obyvateľov v %	5,56	22,92	23,61	30,56	0,69	14,58	0	2,08

Tabuľka 10 Štruktúra obyvateľov podľa najvyššieho dosiahnutého vzdelania (ŠÚSR, 2021)

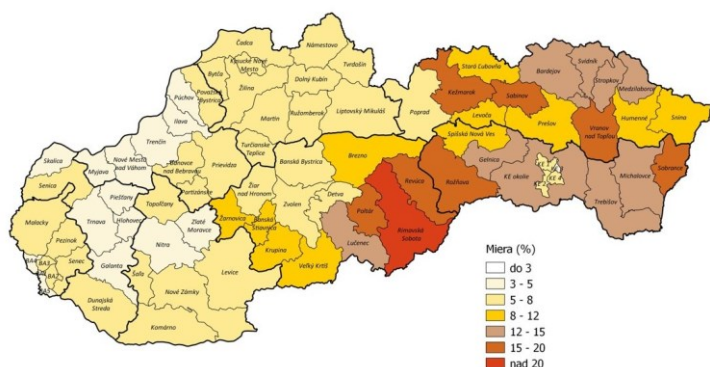
Štruktúra obyvateľstva podľa ekonomickej aktivity

Na základe údajov o ekonomickej aktivite vyplývajúcej zo SODB 2011, v čase sčítania žilo v Soboši 149 obyvateľov z toho 61 ekonomicke aktívni. Nezamestnaných bolo 37 obyvateľov, strednú, alebo vysokú školu navštevovalo 13 obyvateľov. Dôchodcov bolo v danom roku 26 obyvateľov.

Druh ekonomickej aktivity	Počet osôb
Pracujúci (okrem dôchodcov)	56
Pracujúci dôchodcovia	15
Osoby na materskej dovolenke	0
Osoby na rodičovskej dovolenke	0
Nezamestnaní	7
Žiaci stredných škôl	4
Študenti vysokých škôl	9
Osoby v domácnosti	5
Dôchodcovia	26

Žiaci základnej školy	18
Deti do začatia povinnej školskej dochádzky	2
Nezistené	2

Miera evidovanej nezamestnanosti v okresoch SR k 31.01.2021



Na území MAS Topoľa absentujú veľké a stredné podniky, ktoré zamestnávajú viac ako 250 zamestnancov. Spôsobuje to veľmi nízky počet priemyselných podnikov a domácich zahraničných investorov, ktorí by vytvorili nové pracovné miesta. Najväčším zamestnávateľom mikroregiónu je RIKOSTAV, s. r. o., ktorá sa špecializuje na výrobu sanitárnych a skladových kontajnerov a na výrobu montovaných domov a druhým. a českí firma CONEC s. r. o., ktorý sa špecializuje na výrobu konektorov pre priemyselnú automatizáciu. Pomerne dostatok obyvateľov sa zamestnáva i v obchodných a iných službách v meste Giraltove. Dôležitým zamestnávateľom obyvateľov obce Soboš sa javí odvetvie priemyselnej výroby, kde je zamestnaných 73,77 % obyvateľstva, prevažne mimo regiónu. V odvetví zdravotníctva pracuje 6,56% , v oblasti stavebníctva pracuje 4,92 % obyvateľstva a takisto 4,92 % obyvateľstva pracuje v oblasti veľkoobchodu a maloobchodu. V odvetví poľnohospodárstva, poľovníctva a súvisiacich služieb pracuje 3,28 % obyvateľstva.

Nezamestnanosť má výrazný vplyv na rozvoj každej lokality, predovšetkým k úno u silou obyvateľstva na jednej strane a celkovej atraktivity prostredia na druhej strane. Obec Soboš spadá pod NUTS Svidník, kde ku dňu 31.1.2021 bola zaznamenaná miera evidovanej nezamestnanosti 12 až 15 %. Na mape (obrázok č.2) možno pozorovať mieru evidovanej nezamestnanosti v rámci okresov SR. Svidník sa radí k NUTS IV do skupiny okresov s vyššou mierou nezamestnanosti. Počet evidovaných uchádzačov o zamestnanie predstavuje 2279 obyvateľov NUTS Prešov. Miera priemernej evidovanej nezamestnanosti v rámci Slovenska predstavuje k tomuto dátumu 7,81%. (ÚPSVaR, 2021)

Rok	2015	2016	2017	2018	2019	2020	2021
Počet nezamestnaných Soboši	6	6	5	4	4	3	3
Percentuálne vyjadrenie	4,22 %	4,44 %	3,57 %	2,68 %	2,70 %	2,08 %	2,02 %

Tabuľka č. 12 Vývoj nezamestnanosti v obci Soboš – vlastné zdroje 20,

Rok	2015	2016	2017	2018	2019	2020	2021
Stav UoZ ku koncu mesiaca	3816	3541	2574	2339	2197	2602	2286
Miera evidovanej nezamestnanosti v %	19,38	18,34	12,73	11,85	10,78	13,81	12,50

Tabuľka č. 13 Vývoj nezamestnanosti v okrese Svidník (ŠÚSR 2021)

Domový a bytový fond obce Soboš

Obec je charakteristická typickou vidieckou zástavbou. Nachádza sa tu 140 domov, z toho 137 tvoria privátne rodinné domy. Bytové domy sa v obci nenachádzajú. Niekoľko domov je neobývaných z dôvodu nevyhovujúceho technického stavu a nedoriešených vlastníckych práv. Najviac domov bolo podľa údajov ŠÚ SR (r.2011) postavených v rokoch 1960 až 1990 a od roku 2000 sa intenzita novej výstavby znižuje. Táto situácia je zapríčinená najmä tým, že v lokalitách s možnosťou výstavby nie sú právne vysporiadané majetkové vzťahy. Situácia by sa mala zmeniť budúcou výstavbou 7 nájomných bytových domov 29 rodinných domov v počte 600 obyvateľov v novovznikajúcom Obytnom súbore Soboš - Gíraltovce

Domy podľa typu	Počet
Obývané	73
z toho : rodinné domy	60
Fiktívny objekt	2
Ostatné budovy na bývanie	4
Polyfunkčná budova	1
Ostatné účelové zariadenia	5
Inštitucionálne zariadenie	3

Domy podľa vlastníctva	Počet
Fyzická osoba	54
Iná právnická osoba	3
Kombinácia vlastníkov	4
Štát	2
Obec	1
Cirkev	1
Nezistený	6

Tabuľka č. 14 Domy podľa typu a formy vlastníctva (ŠÚSR, 2021)

Služby poskytované pre obyvateľov obce Soboš v obci a blízkych miest

ÚRAD	SÍDLO
sídlo pracoviska daňového úradu	Svidník
sídlo pracoviska Obvodného oddelenia policajného zboru	Svidník
sídlo Okresného súdu	Svidník
sídlo Okresného riaditeľstva Hasičského a záchranného zboru	Svidník
sídlo pracoviska Okresného úradu	Svidník
sídlo Územnej vojenskej správy	Prešov
sídlo Okresného úradu práce, sociálnych vecí a rodiny	Svidník, Bardejov a pracovisko Gíraltovce
sídlo Okresného úradu – odbor životného prostredia	Svidník
sídlo Okresného úradu – odbor životného prostredia	Svidník

3. OBČIANSKA VYBAVENOSŤ

PREDŠKOLSKÉ A ŠKOLSKÉ ZARIADENIA



V obci sa v súčasnosti nenachádza školské ani predškolské zariadenie. Deti do 6 rokov navštevujú materské školy v Okrúhlom a v Giraltovcich. Žiaci 1.-9. ročníka navštevujú základné školy v Okrúhlom a v Giraltovcich. Bývalá budova ZŠ zmenila účel jej využitia po rekonštrukcii na Dom smútku. V rámci Obytného súboru Soboš – Giraltovec sa plánuje výstavba materskej školy.

Giraltovec tvoria vyučovaciu základňu hlavne pre stredoškolačkov na Súkromnej strednej odbornej škole a na Spojenej škole. Žiaci majú dobrú spojenie s okolitými obcami a tak majú možnosť vyhliadnuť si i iné školy v blízkyh mestách.

Umeleckú prípravu pre žiakov z okolia a samotnej obce poskytuje Základná umelecká škola v Giraltovcich.

Zdravotne postihnuté deti majú možnosť navštevovať Spojenú základnú školu v Giraltovcich a Komunitné centrum pre postihnutých.

ZDRAVOTNÁ A SOCIÁLNA STAROSTLIVOSŤ



Za lekárskou starostlivosťou dochádzajú obyvatelia Soboša do rekonštruovanej Mestskej polikliniky v Giraltovcich, kde nadstavbou budovy pribudli nové odborné ambulancie. Najväčším poskytovateľom je firma ILB, s. r. o., ktorá zabezpečuje i zdravotnícke služby vo vedľajšom objekte. Podobne využívajú aj pohotovostnú službu, rýchlu zdravotnícku pomoc a sieť lekární. Najbližšia nemocnica je vo Svidníku 21 km a v Prešove (33 km), ale spádová oblasť pre Soboš je nemocnica vo Svidníku (21 km). V plánovanom obytnom súbore sa predpokladá v rámci občianskej vybavenosti zriadenie ambulancie a lekárne

V obci sa v súčasnosti nenachádza žiadna sociálna infraštruktúra, nefunguje vývarovňa či rozvoz stravy pre chorých a nevládnych občanov. Nielen v obci, ale aj v širokom okolí sa nenachádza dom sociálnych služieb. Najbližší denný stacionár môžu obyvatelia navštevovať v Giraltovcich alebo v obci Chmeľov, kde je zabezpečovaný i odvoz a dovoz klientov. **V obci sú zastúpené aj organizácie Únie žien Slovenska a Jednota dôchodcov**

OCHRANA MAJETKU



Ochranu majetku a obyvateľov v prípade požiaru v obci zabezpečuje **dobrovoľný hasičský zbor**. Bol založený v roku 2017 a pravidelne sa zúčastňuje súťaží požiarnych družstiev a aktívne sa stará o výchovu mladých požiarnikov. Požiarna zbrojnica má samostatný rekonštruovaný objekt s technickou a prevádzkovou vybavenosťou.

KULTÚRA A ŠPORT



V obci sa pravidelne konajú tieto podujatia :

- Vianočné koncerty
- Športové hry
- Futbalový turnaj
- Deň matiek
- Silvester
- Deň detí

Na organizovanie podujatí masového charakteru má obec k dispozícii kultúrno-správnú budovu a multifunkčné ihrisko s oddychovým priestorom.

VOĽNOČASOVÉ AKTIVITY

Podmienky na voľnočasové aktivity sa v obci zlepšili vybudovaním multifunkčného ihriska s umelým trávnikom a vybavenosťou pre rodinné posedenia v krytom altánku s možnosťou opekania a grilovania. Doplnkom sú i hracie prvky pre deti, ale i dospelých.

4. TECHNICKÁ INFRAŠTRUKTÚRA

ELEKTRICKÁ ENERGIA



V obci nie sú alternatívne zdroje výroby energie. Dodávku a rozvod elektrickej energie zabezpečuje Východoslovenská energetika, a. s. Prešov. Obec Soboš je napojená na elektrickú energiu z VN-22kV prípojky z linky č.229, ktorá prechádza časťou katastra obce. Napojenie obytného súboru bude riešené samostatne v rámci výstavby.

PLYNOFIKÁCIA



Obec Soboš je plynofikovaná, napojená na rozvody SPP, a. s., závod Košice.

VODOVOD-



Časť Obce Soboš má neukončený obecný vodovod v severnej časti obce. Je vybudovaná len jedna vetva I. etapa. Väčšina obyvateľov sú zásobovaní pitnou vodou z vodovodného radu Starina, ktorý prechádza i intravilánom obce z odbernej šachty pri OÚ Matovce.

KANALIZÁCIA



V obci nie je vybudovaná kanalizácia ani ČOV. Vybudovanie kanalizácie obce a výstavba ČOV bude realizovaná ako súčasť výstavby novej bytovej zástavby a občianskej vybavenosti v Obytnom súbore Spboš - Gíraltovce

ODPADOVÉ HOSPODÁRSTVO



V obci je zavedená separácia odpadu, kde sa vyskytujú nedostatky, ktoré treba odstraňovať plošnou osvetovou činnosťou. Vybavenie nádob na separovaný odpad, ako i domový odpad je dostatočné. Separovaný odpad a komunálny odpad likviduje firma FURA, s. r. o. V obci Kračúnovce sa nachádza i firma FENEGA, s. r. o., Košice zabezpečujúca zhromažďovanie, triedenie a skladovanie niektorých druhov separovaného odpadu. V meste Gíraltovce a obci Kračúnovce je v dvoch prevádzkach zabezpečený výkup železného šrotu.

TELEKOMUNIKÁCIE A INTERNET



Stav telefónnej siete je dobrý. Spravuje ju Slovak Telecom, a. s. Územie obce je pokryté signálmi mobilných operátorov Orange, a. s., T-Mobile, O2 v dostačujúcom stave. V obci bolo zavedené WIFI pre Teba

Káblová televízia v obci nie je zavedená. Internetové pripojenie objektov obce a obyvateľov v domácnostiach je formou mikrovlnného šírenia internetového signálu alebo formou DSL telekomunikačným pripojením. Pripravuje sa projektová dokumentácia uloženia optických káblov rýchlostného internetu.

VEREJNÉ OSVETLENIE

V obci Soboš je verejné osvetlenie na stĺpoch NN siete, so vzdušným rozvodom. Verejné osvetlenie je ovládané z rozvádzačov verejného osvetlenia s meraním spotreby elektrickej energie. Jestvujúce verejné osvetlenie bolo modernizované vzhľadom na bezpečnosť a rozvoj obce. Verejné osvetlenie pokrýva asi 95 % územia obce. Miestny rozhlas si vyžaduje modernizáciu. Osvetlenie bude rozšírené do obytného súboru, kedy sa predpokladá i jeho modernizácia.

OBEČNÝ ROZHLAS

Miestny rozhlas obce Kalnište je na samostatných oceľových stožiaroch resp. na stožiaroch NN siete so vzdušným rozvodom a reproduktormi.

TECHNICKÁ INFRAŠTRUKTÚRA V KOCKE

infraštruktúra	obec
cestné sieť v km	3,3
cesty 1. kategórie	áno
cesty 2. kategórie	0
Ostatné	3,3
železničná sieť v km	0
plyn v m	4150 m
kanalizácia v m	Nevybudovaná
ČOV	Nie je
vodovod v m	Áno – 1 vetva
vodný zdroj	Vodovodný rad Starina
zber TKO	Áno
1. klasický	Áno
2. separovaný	Áno
domové ČOV	2
spôsob vykurovania	Plynom, tuhé palivo
vedenie elektrickej energie	
3. vzdušné	Áno

4. káblové	Áno
železničná stanica	Nie
vlakové spoje	Nie
železničná zastávka	Nie
autobusová zastávka	Áno
autobusové spojenie	Áno
5. z toho expresné	Nie
telefónny rozvod	Áno
rozhlas	Áno

5. DOPRAVNÁ INFRAŠTRUKTÚRA

Obec Soboš je napojená na nadradenú dopravnú sieť prostredníctvom cesty I triedy č.21, ktorá priamo prechádza intravilánom obce. Táto cesta je zatiaľ spojnicou na všetky cesty na severovýchode Slovenska. V súčasnom období je v rámci územného konania súvisiaceho napojenia a výnimiek spojených s výstavbou Obytného súboru Soboš – Giraltovce žiadosť na stavebný úrad o vydanie územného rozhodnutia. V budúcnosti bude obec napojená mimoúrovňovou križovatkou na R-4, na medzinárodnú cestnú sieť. Cesta I. triedy má zbernú funkciu i z okolitých obcí a neďaleko je možnosť odbočenie na cestu II triedy č. 656, z neďalekej odbočky smerom na okresné mesto Stropkov a rekreačnú oblasť Domaša. V obci Okrúhle je križovatka cesty III triedy č. 3535 cez obec Kožany smerom na Bardejov.

Spomínané komunikácie sú v správe Slovenskej správy ciest a Prešovského samosprávneho kraja. Údržbu vykonáva Slovenská správa ciest. Obec je vzdialená od krajského mesta Prešov 32 km a od okresných miest Bardejova 30 km a od Svidníka 22 km.

Dopravná obslužnosť

Autobusovú dostupnosť celoplošne zabezpečuje v obci autobusová doprava – Slovenská autobusová doprava Prešov a Humenné.

V regióne nepremáva osobná ani dopravná železničná doprava. Najbližšie železničné stanice sú v obci Lipník cez ktorú prechádzajú vlaky Humenné – Prešov a Bardejov – Prešov.

CYKLODOPRAVA A CYKLOTURISTIKA

Na rozvoj cyklistickej dopravy a cykloturistiky pre južný región okresu Svidník bola spracovaná kompletná projektová dokumentácia, ktorá však rieši cyklistickú dopravu ktorá prepojí kostrovú sieť PSK a to vetvy 6 smerom na Bardejov a Prešov s napojením na medzinárodnú cyklistickú cestu EUROVEL a napojenie na vetvu 7 smerom cez Stropkov na Duklu. V rámci výstavby cestných komunikácií sa vytvorí i priestor pre napojenie obce na obec Fijaš smerom na Domašu.

6. EKONOMICKÁ ŠTRUKTÚRA

Podnikateľská činnosť sa v obci v najväčšej miere sústreďuje najmä na prevádzkovanie.

Názov podniku	Zameranie
POSPOL, spol. s r o., Soboš 1, 090 42 Soboš, IČO: 31711171	Opracovanie a povrchová úprava kovov
Družstvo podielnikov Soboš, 090 42 Soboš	Zmiešané hospodárstvo
Čubírka Ján, Soboš 29, 090 42 Soboš, IČO: 30304598	Zmiešané hospodárstvo
Mikuláš Podhajecký REPAL, Soboš 50, 090 42 Soboš	Ostatné špecializované stavebné práce i. n.
Ing. Ľubica Vaňková, Soboš 40, 090 42 Soboš, IČO: 37652605	Zmiešané hospodárstvo
Vladimír Jankuv, Soboš 1, 090 42 Soboš, IČO: 37882635	Chov dojníc
Jaroslav Čubírka – GIRGAS, Soboš 11, 090 42 Soboš, IČO: 40804020	Inštalácia kanalizačných , výhrevných a klimatizačných zariadení
Marian Čubírka, Soboš 53, 090 42 Soboš, IČO: 40804020	Obrábanie
Ján Dvorčák ml. Soboš 57, 090 42 Soboš, IČO: 47791241	Výroba ostatných kovových výrobkov i. n.
Lea Čubírková - LEONÓRA, Soboš 11., 090 42 Soboš, IČO: 56106327	Poskytovanie služieb

Tabuľka č. 15: Podnikatelia – právnické osoby a podnikatelia fyzické osoby v obci

6.1 FINANČNÉ HOSPODÁRENIE OBC

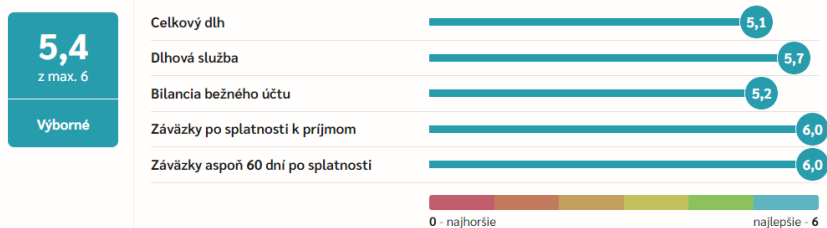
Obec zostavila rozpočet podľa ustanovenia § 10 odsek 7) zákona č.583/2004 Z.z. o rozpočtových pravidlách územnej samosprávy a o zmene a doplnení niektorých zákonov v znení neskorších predpisov. Rozpočet Obce Soboš na rok 2020 bol zostavený podľa ustanovenia § 10 odsek 7) zákona č. 583/2004 Z. z. o rozpočtových pravidlách územnej samosprávy a o zmene a doplnení niektorých zákonov v znení neskorších predpisov. Rozpočet za rok 2020 bol vyrovnaný. **V roku 2020 boli celkové príjmy a výdaje obce vo výške 73 258,17..**

Rok	2015	2016	2017	2018	2019	2020
Príjmy	50 808,01	55 285,56	81 272,15	133 286,73	213 980,30	73 258,17
Výdavky	42 111,92	49 121,84	70 483,06	70 485,87	208 980,30	73 258,17
	2015	2016	2017	2018	2019	2020
Prevod podielu dane z príjmov fyzických osôb	23 533,22	24 954,00	27 224,82	28 928,00	32 616,19	33 878,63
Podiel na dani z nehnuteľností z pozemkov	1 624,01	2239,03	2127,20	2181,83	2349,70	2137,52
Podiel na dani z nehnuteľností zo stavieb	425,91	438,63	456,67	440,33	409,60	413,63
Podiel na dani z nehnuteľností z bytov a NP	0,00	0,00	0,00	0,00	0,00-	0,00
Daň za psa	52,00	76,36	96,28	114,73	103,00	83,00
Daň za užívanie verejného priestranstva	0,00	0,00	0,00	0,00	0,00	0,00
Podiel na poplatku za komunálny odpad	1 324,00	1127,33	1245,67	1283,06	994,00	1675,00
Daňové príjmy spolu	26 907,14	28835,35	31150,64	32947,95	36472,49	38367,81

Najvyššie príjmy dosahovala obec v roku 2019, kedy dosahovali výšku až **213 980,30 €**. V tomto roku mala obec aj najvyššie výdavky. Naopak, **najnižšie príjmy** mala obec v roku 2015 a to **50 808,01 €**

Portál INEKO, ktorý hodnotí finančné zdravie obcí hodnotí hospodárenie obce hodnotou z maximálnej hodnoty 6, čo predstavuje výborné finančné hospodárenie obce.

Finančné zdravie



7. EX-POST HODNOTENIE REALIZÁCIE PREDCHÁDZAJÚCEHO PHSR A PLNENIA PHSR 2015 - 2020

P. č.	Názov zámeru	Zrealizovaný (áno/nie)
1	Vybudovanie detského ihriska s revitalizáciou oddychovej zóny	áno
2	Prestavba základnej školy na Dom smútku	áno
3	Zabezpečenie účinnej propagácie obce	nie
4	Zabezpečiť výstavbu a rekonštrukciu miestnych komunikácií – Výstavba prístupovej cesty k Domu smútku	áno
5	Dobudovanie verejného vodovodu	Čiastočne – 1 vetva
6	Inštalácia kamerového systému ako prevencia proti krádežiam	áno
7	Revitalizácia a úprava miestneho potoka Soboška	nie
9	Modernizácia verejného osvetlenia	áno
10	Výstavba požiarnej zbrojnice	áno

Tabuľka č. 20 Hodnotenie projektových zámerov za predchádzajúce programové obdobie

Počas programového obdobia 2015-2020 sa obec Soboš uchádzala o poskytnutie nenávratného finančného príspevku (NFP) celkovov projektoch v 10, z čoho bolo 7 úspešných a 1 zámer bol neúspešný. Bližšia špecifikácia projektov – ich názov, rok podania žiadosti, žiadateľ.

Poraďové číslo	Rok	Názov projektu	Žiadateľ	Poskytovateľ	Úspešnosť	Realizácia V EUR
1.	2017	Prestavba nevyužitej ZŠ na Dom smútku	Obec Soboš	Pôdohospodárska platobná agentúra	Ukončený	83 422,00

3.	2018	Modernizácia a rozšírenie verejného osvetlenia – „Chceme svietiť celú noc“	Obec Soboš	Rezerva z Úradu vlády	Ukončený	5 000,00
4.	2018	WIFI v obci Soboš	Obec Soboš	Úrad podpredsedu vlády pre investície a informatiku	Ukončený	8 925,00
5.	2018	Výroba altánku, jeho osadenie a terénne úpravy	Obec Soboš	Úrad vlády Dotácia na podporu rozvoja športu 2018	Ukončený	5 520,00
6	2019	Rekonštrukcia miestnej komunikácie v obci Soboš	Obec Soboš	Ministerstvo investícií, regionálneho rozvoja a informatiky	Ukončený	89 227,00
7.	2020	Modernizácia multifunkčného a detského ihriska	Obec Soboš	Pôdohospodárka a platobná agentúra – MAS Topoľa	Ukončený	29 948,00

8.	2020	Dodanie a montáž Wokont zostavy	Obec Soboš		Ukončený	6 300,00
9.	2023	Vybavenie kuchyne v kultúrnom dome	Obec Soboš	VÚC Prešov	Ukončený	3 355,00
10	2023	Výstavba požiarnej zbrojnice	Obec Soboš	MV SR	Ukončený	

Tabuľka č. 21: Realizované projekty v PHRSR 2015 – 2024

A.II ANALÝZA VONKAJŠIEHO PROSTREDIA

8. POLOHA

Obec Soboš je potočná rádová dedina na východnom Slovensku, v okrese Svidník. Rozprestiera sa neďaleko mesta Giraltovce, v južnej časti Nízkych Beskýd, v doline rieky Radomka. Stred obce má nadmorskú výšku 210 m n. m. Nadmorská výška v okolí sa pohybuje od 180–380 m. Východná časť sobošského chotára je rovinatá, západná je mierne zvlnená. Na severozápadnej strane sa tiahne agátový a na severe listnatý les. Ostatnú plochu tvoria lúky a polia.

9. PRÍRODNÉ PODMIENKY

Obec Soboš nachádza v supprovincii Nízke Beskydy, v južnej časti Ondavskej vrchovine v údolí rieky Topľa. K. ú obce predstavuje územie s priaznivými prírodnými podmienkami pre rozvoj cestovného ruchu. Poloha obce umožňuje kombináciu návštev Nízkych Beskýd s možnosťou turistických trás počas celého roka. Obec Soboš má kvalitné ovzdušie, lesy poskytujú možnosti hubárčenia a lovného turizmu, ktoré je zhoršované medzinárodnou dopravou po ceste I. triedy č. 1/21. Dané prírodné podmienky dávajú predpoklady rozvoja rôznych foriem cestovného ruchu, k čomu však chýba infraštruktúra s poskytovanými ubytovacími a stravovacími službami.

10. VYUŽITIE ZEME

Podľa štatistického úradu SR v k. ú. obce sa nachádzajú poľnohospodárske pôdy o rozlohe 507 ha. Podiel PP z celkovej rozlohy k. ú. obce je 49 %. V obci sa nenachádzajú žiadne vinice, chmeľnice a ovocné sady.

V k. ú. Soboš sa v zmysle zákona č. 330/1991 Zb. o pozemkových úpravách, usporiadaní pozemkového vlastníctva, v znení neskorších predpisov neprebehlo v obci Soboš konanie jednoduchých pozemkových úprav.

Zložky využitia zeme		m ²	v %
Poľnohospodárska pôda-spolu		312,33	43,59
Z toho	Orná pôda	114,05	15,92
	Vinice	0,00	0,00
	Záhrady	11,24	1,57
	Ovocné sady	0,00	0,00
	Trvalé trávnaté porasty	187,04	26,10
Nepoľnohospodárska pôda-spolu		404,26	56,41
Z toho	Lesné pozemky	353,81	49,37
	Vodné plochy	5,11	0,71
	Zastavané plochy a nádvorcia	24,63	3,44
	Ostatné plochy	20,71	2,89
Celková výmera		716 59 ha	100,00 %

Tabuľka č. 22: Zložky využitia zeme v k. ú. Soboš

11. ŽIVOTNÉ PROSTREDIE

11. 1 Ochrana kvality ovzdušia

Aj keď v bezprostrednej blízkosti obce prechádza frekventovaná komunikácia cesty I/21 na trase do Poľskej republiky a severnej Európy kvalita ovzdušia je na prijateľnej úrovni. Prispieva k tomu kompletná plynofikácia obce a absencia výraznejšieho znečisťovateľa. Spaľovanie plynu v jednotlivých domácnostiach nespôsobuje znečistenie nad limity povolené zákonom. Priaznivé hodnoty čistoty ovzdušia v obci sú aj vďaka veľkej rozlohe okolitých prevažne listnatých lesov, premiešaných s ihličnanmi, najmä sosnami.

V dôsledku zvyšovania cien zemného plynu občania stále vo väčšej miere sa vracajú menej hodnotné, ale tradičné druhy palív, najmä drevo. Vplyvom toho by mohlo dôjsť najmä v zime k zhoršeniu kvality ovzdušia.

Občania aj predstavitelia obce začínajú výraznejšie uvažovať o využívaní ľahšie dostupných domácich, ekologicky čistých, ale lacnejšie palivá a energie, napr. obnoviteľné a alternatívne zdroje energie.

Najvhodnejšou je biomasa, palivové drevo a drevný odpad. Stúpa záujem aj o alternatívne zdroje energie (slnečná energia, veterná energia, tepelné čerpadlá, bioplyn ...) Zatiaľ sú využívané nepatrne a aj v blízkej budúcnosti budú mať iba charakter doplnujúceho spektra klasických palív a energie

11.2 Kvalita ovzdušia a povrchových a podzemných vôd

Verejný vodovod obec nemá dokončený. Obyvatelia využívajú individuálne vŕtané studne. Pri povodniach sú zabezpečované ochranné práce a diela Východoslovenskou vodárenskou spoločnosťou, a. s. Správu a údržbu vodných tokov vykonáva Slovenský vodohospodársky podnik, Správa povodia Bodrogu a Hornádu, š. p. závod Trebišov.

Odpadové vody z domácnosti, hospodárskych a poľnohospodárskych zariadení sú stále problémom v súvislosti s ich likvidáciou. Producenti poväčšine majú vlastné septiky. Otázka likvidácie odpadových vôd patrí medzi prvoradé úlohy ochrany životného prostredia v obci. Vybudovanie kanalizácie a čističky odpadových vôd by výrazne posunulo pozitívnym smerom. Riešenie tohto problému sa vyrieši pri realizácii bytovej zástavby v katastri obce Soboš. .

Povrchová dažďová voda je odvádzaná obecnými stokami, ktoré sú dostatočne kvalitatívne vybudované v rámci celej obce.

11.3 Odpadové hospodárstvo

Obec nemá významného producenta komunálneho odpadu. Podľa Programu odpadového hospodárstva sa zberom TKO a separovaným zberom na území obce zaoberá a zber realizuje firma FURA, s. r. o. Košice. Zapojením sa obce do separovaného zberu sa využijú druhotné suroviny a znížia náklady na získavanie nových surovín na výrobu nových výrobkov. V súčasnosti obyvatelia triedia sklo, plasty, autobatérie, biela technika, bioodpad, žiarivky a pod.

11.4 OCHRANA KRAJINY A PRÍRODY

Katastrálne územie obce Soboš sa nachádza na území, na ktorom podľa zákona č. 543/2002 Z. z. o ochrane prírody a krajiny platí I. stupeň územnej ochrany (všeobecná ochrana).

12. Cestovný ruch

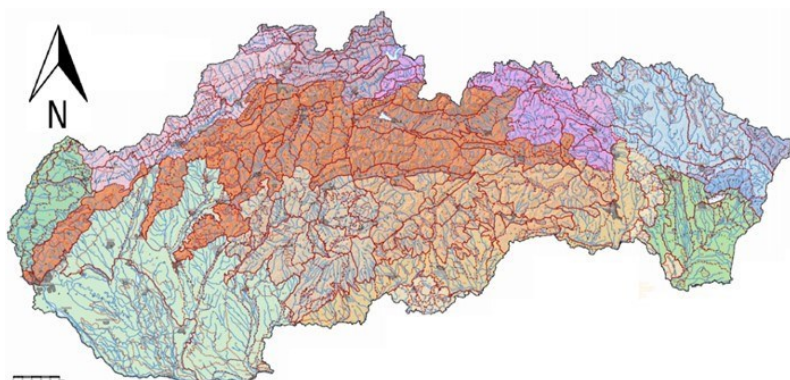
Obec Soboš má tak prírodné, ako aj umelo vytvorené predpoklady pre rozvoj cestovného ruchu vo vidieckom prostredí. V obci sa nachádza sakrálna pamiatka Kostol sv. Kozmu a Damiána. Poloha obce umožňuje kombinácie návštev Nízkych Beskýd na turistické vychádzky pre spoznávanie prírodných krás počas celého roka, zber lesných plodov počas letných a jesenných mesiacov. Nie sú

tu však vybudované, udržiavané ani značené turistické chodníky, preto turistické vychádzky musia byť spojené so sprievodcovskými službami miestnych obyvateľov.

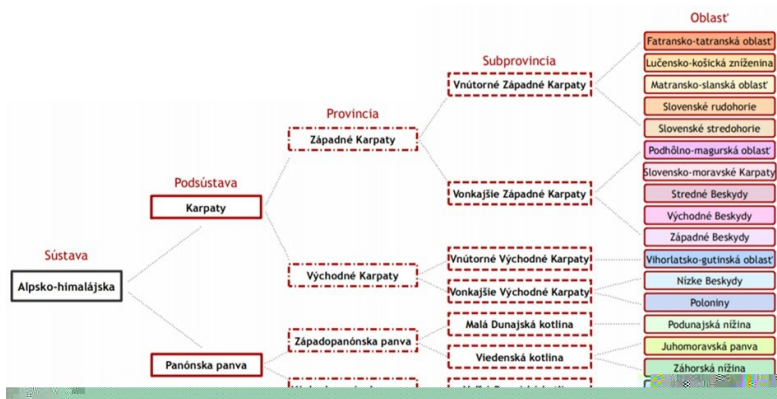
Medzi najvýznamnejšie umelo vytvorené predpoklady rozvoja cestovného ruchu vo vidieckom prostredí patria bohaté a čiastočne zachované prvky hmotnej a duchovnej ľudovej kultúry. Žiada sa vyhľadať ich korene a obnoviť v podobe sporadicky, ale najmä pravidelne usporadúvanie kultúrno-spoločenských podujatí, vytvoriť miesto pre zhromažďovanie a prezentáciu hmotných i duchovných hodnôt kultúrneho dedičstva. Obec má aj výbornú polohu pre návštevy Bardejova (33 km), mesta, ktorého historické jadro je zapísané vo svetovom zozname pamiatok kultúrneho dedičstva UNESCO, Prešova (33 km) s pozoruhodnou renesančnou mestskou pamiatkovou rezerváciou. Turisticky príťažlivou v letnom období je aj umelo vytvorené vodné dielo Domaša (12 km), vhodné na plážovú rekreáciu a na rybolov. Medzi ďalšie turisticky atraktívne miesta patria: Duklianský priesmyk (40 km), bývalé kúpele Šarišský Štiavnik (7 km) a drevené kostolíky východného obradu, cintoríny z I. svetovej vojny.

Supraštruktúru cestovného ruchu nachádzame vo voľných ubytovacích a stravovacích kapacitách rodinných domov a domácej produkcii poľnohospodárskych plodín. Rodinné domy sú dobre vybavené po stránke technickej aj hygienickej, žiada sa zlepšiť ich estetickú stránku. Veľkým problémom je však nepripravenosť obyvateľov na poskytovanie služieb vidieckeho cestovného ruchu. Zlepšenie je vo vytrvalej osvetovej a cieľavedomej vzdelávacej pôsobnosti medzi miestnymi obyvateľmi.

Pri navrhovaní produktov vidieckeho cestovného ruchu uplatňovaných v riešenom území je potrebné vychádzať predovšetkým z jeho geomorfologického charakteru, z klimatických podmienok a z jeho daností, najmä blízkosti Domaše. Žiada sa vybudovať cyklotrasy a turistické chodníky a využiť potenciálnych objektov na ubytovanie turistov.



Geomorfologické členenie Slovenska (Štátny Geologický ústav Dionýza Štúra, 2011)



A. III ZHODNOTENIE SÚČASNÉHO STAVU ÚZEMIA

13. SWOT ANALÝZA A SYNTÉZA VÝSLEDKOV

SWOT analýza (Strong points, Weak points, Opportunities, Threats) hodnotí vnútorné silné a slabé stránky, vonkajšie príležitosti a ohrozenia obce podľa dôležitosti. SWOT analýza tvorí základ pre spracovanie rozvojovej stratégie. Ide najmä o vzájomné porovnávanie vnútorných silných a slabých stránok obce a možností a ohrození, ktoré pôsobia na ďalší rozvoj územia z vonkajšieho prostredia.



<ul style="list-style-type: none"> - prevládajúci počet obyvateľstva v produktívnom veku, - negatívne migračné saldo - príprava výstavby 29 rodinných domov a 7 bytových domov, - dobrá dopravná dostupnosť miest s možnosťou zamestnania 	<ul style="list-style-type: none"> - prirodzený úbytok obyvateľstva - málo pracovných príležitostí v obci - nižšia úroveň v vzdelanostnej štruktúre obyvateľstva
---	---

OBČIANSKA VYBAVENOSŤ A TECHNICKÁ INFRAŠTRUKTÚRA

<ul style="list-style-type: none"> - plná plynofikácia obce - komplexné pokrytie telekomunikačnými sieťami a internetovým pripojením - separovanie odpadu - funkčnosť služieb vývozu fekálií - vybudovaný Dom nádeje - vybudovaná oddychová zóna s multifunkčným ihrisko, s detskými hernými prvkami a možnosťou realizácie spoločných posezení - vybudovaná požiarna zbrojnica - plánovaná stanica pre rýchlu lekársku službu a - plánovaná výstavba zdravotného strediska 	<ul style="list-style-type: none"> - absencia denného stacionára seniorov a ZŤP - chýba klub dôchodcov a iné služby - nevybudovaná kanalizácia a ČOV - neupravené vodné toky - nerealizované pozemkové úpravy - absencia územného plánu obce - nevybudované cyklistické cestičky
--	---

Komentár od [H1]:

- plánovaná výstavba materskej škôlky,
- plánovaná výstavba obchodného centra,

SAMOSPRÁVA

- finančné zdravie obce
- aktívna samospráva v snahe o získanie a využívanie externých finančných zdrojov ako sú štátne dotácie, finančné zdroje z EÚ a iné
- ukončená rekonštrukcia obecného úradu a kultúrneho domu
- efektívny spôsob komunikácie s obyvateľmi prostredníctvom obecnej stránky
- zapojenie sa do aktivít Miestnej akčnej skupiny MAS Topoľa.
- riešenie budúceho rozvoja obce vybudovaním Obytného súboru Soboš - Gíraltovce

- nízke zapojenie obyvateľov do procesu plánovania
- nepostačujúce technické vybavenie obecného úradu
- nevyhnutná úprava polyfunkčného objektu na rozšírenie priestorov pre kultúrno spoločenské podujatia,

OBČIANSKA VYBAVENOSŤ A TECHNICKÁ INFRAŠTRUKTÚRA

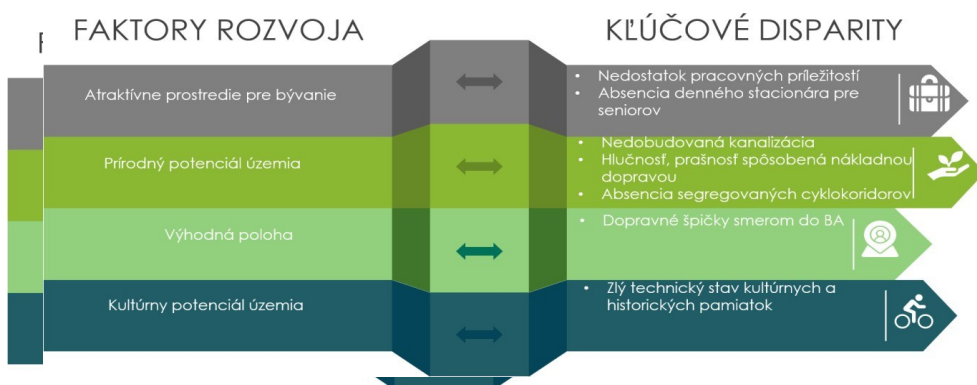
<ul style="list-style-type: none"> - výhodná poloha v blízkosti cesty I. triedy /21 smerujúcej do Poľska a iných severských štátov a na juh Európy - možnosť cezhraničnej spolupráce (Poľsko, Ukrajina) - výhodná poloha z hľadiska blízkosti - okresného mesta Svidník, historického mesta Bardejov a krajského mesta Prešov ako i iných I lokalít - riešenie napojenia cesty I/21 do obytného súboru 	<ul style="list-style-type: none"> - Riziko kolízie cyklistickej dopravy s motorovou dopravou smerom na Giraltovece - absencia vyprojektovaných cyklistických trás - zvýšená frekvencia nákladnej dopravy po ceste I. triedy č. 21 - kvalitná cestná obecná dopravná sieť s chodníkmi, a autobusovými zastávkami - zlepšenie dopravnej dostupnosti po realizácii cesty R - s mimoúrovňovou križovatkou
---	---

PRÍLEŽITOSTI	OHROZENIA
---------------------	------------------

<ul style="list-style-type: none"> - využiť príležitosť na výstavbu kanalizácie a ČOV pri výstavbe rozsiahleho budovania obytného súboru v katastri obce pre 600 osôb - využívanie externých finančných zdrojov - pripraviť ponuku obchodných služieb a možnosti ubytovania počas výstavby R – 4 a budovania novej lokality 	<ul style="list-style-type: none"> - zvyšovanie nezamestnanosti - nízky záujem investorov opodnikanie v na území obce - sťahovanie obyvateľov za prácou do iných miest - pretrvávanie politickej krízy
--	--

14. HLAVNÉ DISPARITY A FAKTORY ROZVOJ

Identifikácia najvýznamnejších silných stránok, slabých stránok, príležitostí a ohrození vo SWOT analýze nám umožňuje identifikovať kľúčové disparity a faktory rozvoja. Hlavné faktory rozvoja je možné určiť pomocou kombinácie silných stránok a príležitostí, zatiaľ čo hlavné disparity rozvoja je možné identifikovať na základe kombinácie slabých stránok a ohrození. Poznanie hlavných faktorov, ako aj disparity rozvoja prispieva k efektívnemu zafinanciu vhodnej stratégie rozvoja, ktorou by sa mala obec Soboš v nasledujúcom plánovacom období uberať



15. STEEP ANALÝZA

Ďalším druhom analýzy, ktorá je často používaná v strategickom plánovaní, je tzv. STEEP analýza. Zameriava sa na komplex sociálnych, technických, ekonomických, ekologických a politických faktorov. Analyzuje sa tak externé prostredie, ktoré podmieňuje spôsob a metódy riadenia a plánovania v obci.

Sociálne faktory, zahŕňajú predovšetkým faktory súvisiace so spôsobom života ľudí vrátane ich hodnôt, akými sú napríklad demografické faktory, úroveň vzdelania, prevažujúce hodnoty obyvateľov, štruktúra školstva a mnoho iných príbuzných faktorov.

Technické faktory, predstavujú všetky faktory, ktoré súvisia s vývojom výrobných prostriedkov, materiálov, procesov, know-how a nových technológií a ktoré majú dopad na obec.

K ekonomickým faktorom patrí hospodársky vývoj na mezo a makro úrovni, ktorý zahŕňa toky financií, tovarov, informácií a energie, problematiku nezamestnanosti, platových podmienok konkurencie a ďalších faktorov s možným dopadom na rozvoj obce.

Z ekologických faktorov je dôležitý predovšetkým trvalo udržateľný rozvoj krajiny, ktorý súvisí s limitovanými zdrojmi a stále vzrastajúcimi nárokmi na ich využívanie.

Politické faktory zahŕňajú faktory vyššej politickej moci od štátnej až po medzinárodnú úroveň. Tieto faktory mnohokrát tvoria právny rámec, ktorý podporuje alebo naopak môže brzdiť rozvoj.

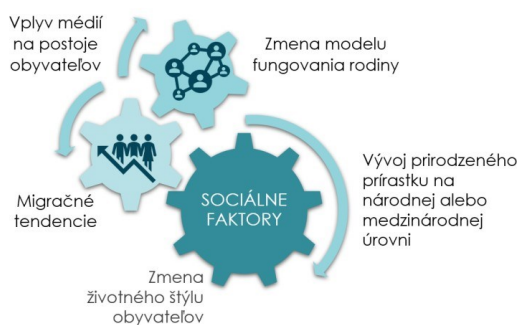
EKONOMICKÉ FAKTORY



TECHNICKÉ FAKTORY



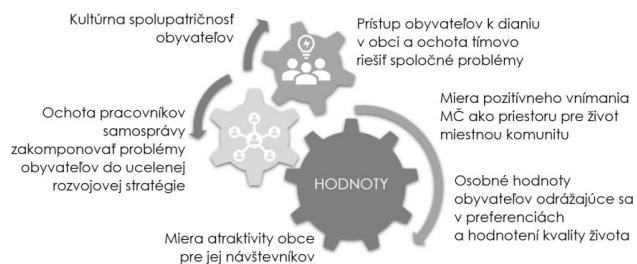
SOCIÁLNE FAKTORY



EKOLOGICKÉ FAKTORY



HODNOTY



ČASŤ B – STRATEGICKÁ ČASŤ

Strategická časť Programu hospodárskeho a sociálneho rozvoja obce Soboš na roky 2021-2027 s výhľadom do roku 2030 nadväzuje na komplexnú analýzu územia vypracovanú v analytickej časti a obsahuje stratégiu udržateľného rozvoja obce s ohľadom na jej vnútorné špecifiká, rešpektovaním princípov európskej, národnej a regionálnej politiky v záujme dosiahnutia vyváženého a udržateľného rozvoja územia. Obsahuje rozvojovú víziu, formuláciu a návrh stratégie rozvoja, taktiež aj formuláciu cieľov v oblastiach hospodárskej, sociálnej a životné prostredie a to s plánovanou zástavbou Obytného súboru Soboš – Gíraltove v ktorej investor požiadal v rámci územného konania Územné rozhodnutie na :

SO 101-SO 106 Bytový dom A1 a A6 a SO 107 Bytový dom B,

SO 301 Úprava cesty 1/21.

SO 302 Miestna komunikácia vetva „S“ ,

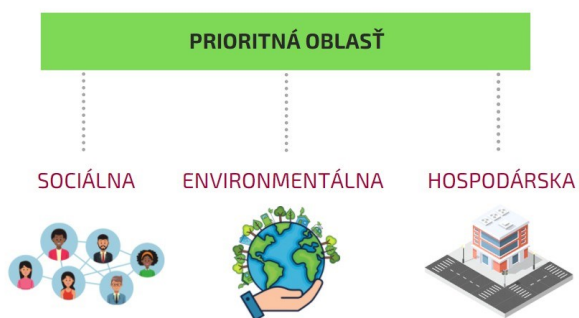
SO 303 Miestna komunikácia vetva „T a Ú,

SO 304 Chodníky,

SO 305 Účelová komunikácia k ČOV.

SO 306 Výstavba elektrických VN, NN, TS, VO a SO.

STRATEGICKÁ VÍZIA



Pri realizácii stratégie je kladený dôraz na rešpektovanie princípov udržateľného rozvoja a podporu spolupráce medzi hlavnými oblasťami hospodárskou, sociálnou a životným prostredím, definovanými v dokumente. Pri formulácii stratégie Programu hospodárskeho rozvoja a sociálneho rozvoja obce Soboš na roky 2023 – 2030 boli zohľadnené priority SR definované v dokumentoch EÚ. Jednotlivé členské štáty EÚ majú podľa návrhu všeobecného nariadenia Európskeho parlamentu a Rady, ktorým sa stanovujú spoločné ustanovenia o Európskom fonde regionálneho rozvoja, Európskom sociálnom fonde plus, Kohéznom fonde a Európskom námornom a rybárskom fonde a rozpočtové pravidlá pre uvedené fondy, povinnosť predložiť svoje partnerské dohody v súlade s princípom partnerstva. Východiská pre realizáciu integrovaného prístupu v SR zakotvuje Partnerská dohoda Slovenskej republiky na roky 2021 – 2027 (ďalej PD SR), uzatvorená s Európskou komisiou a je základným strategickým dokumentom vypracovaný Slovenskou republikou za účasti partnerov, ktorým sa stanovuje stratégia, priority a opatrenia na účinné a efektívne využívanie prostriedkov z fondov Európskej únie. Je základom pre čerpanie fondov Európskej únie na území Slovenskej republiky.⁴³ Európska komisia zverejnila v máji 2018 návrh viacročného financovania EÚ na roky 2021 – 2027 a návrh legislatívneho balíka pre politiku súdržnosti EÚ na programové obdobie 2021 – 2027, ktorá má podporovať dva hlavné ciele – investovanie do rastu a zamestnanosti, – európska územná spolupráca. Pre programové obdobie 2021 – 2027 sa stanovilo päť osobitných cieľov politiky súdržnosti :

1. Inteligentnejšia Európa 1.

2. Ekologickejšia, nízkouhlíková Európa

3. Prepojenejšia Európa

4. Sociálnejšia Európa

5. Európa bližšie k občanom

16. VÍZIA STRATÉGIE ÚZEMIA Slovenska 2030 - regiónu a obce Soboš

Vízia stratégie územia Slovenska 2030

Vízia stratégie Slovensko 2030 „Slovensko je krajina s vysokou životnou úrovňou, kvalitnými verejnými službami a zdravým životným prostredím pre všetkých obyvateľov“. Ekonomický rozvoj sa opiera o inovácie a odvetvia s vysokou pridanou hodnotou, čo vedie k rastu životnej úrovne obyvateľov pri vyváženom pomere pracovného a rodinného života.

Vízie a ciele na regionálnej úrovni

Vízia Prešovského samosprávneho kraja v regionálnom rozvoji je „Vzájomná spolupráca jednotlivých aktérov z akademickej, podnikateľskej a verejnej obce s cieľom mobilizácie sociálneho kapitálu obyvateľov Prešovského kraja pri hľadaní riešení aktuálnych problémov v oblasti regionálneho rozvoja“.

VÍZIA A HLAVNÝ CIEĽ OBCE Soboš

Analýzou súčasného stavu obce, analýzou doposiaľ realizovaných a plánovaných aktivít a analýzou hlavných faktorov ako i plánovanej veľkolepej zástavby bola sformovaná vízia obce Soboš do roku 2030:

„OBEC SOBOŠ JE KONKURENCIE SCHOPNÁ A VŠESTRANNE SA ROZVÍJAJÚCA OBEC S ATRAKTÍVNYM PROSTREDÍM PRE ŽIVOT, KTORÁ VYUŽÍVANÍM SVOJHO VNÚTORNÉHO POTENCIÁLU, S PODPOROU INOVATÍVNYCH A EKOLOGICKEJŠÍCH RIEŠENÍ A ROZVÍJAJÚCIMI SA SLUŽBAMI, SÚVISIACIMI S VÝSTAVBOU OBYTNÉHO SÚBORU SOBOŠ – GIRALTOVCE ZABEZPEČÍ ZVYŠOVANIE SVOJEJ ATRAKTIVITY A KVALITY ŽIVOTA“.

Vízia je predstava obyvateľov o budúcnosti, ako by mala obec vyzerat' v roku 2030.

K naplneniu rozvojovej vízie obce na základe analýzy terajšieho stavu a predpokladov ďalšieho rozvoja obce je navrhnutý hlavný cieľ rozvoja obce Soboš do roku 2030

„EFEKTÍVNYM VYUŽÍVANÍM PRÍRODNÝCH, HISTORICKÝCH, KULTÚRNYCH A ĽUDSKÝCH ZDROJOV, PRI ZABEZPEČENÍ TRVALO UDRŽATEĽNÉHO ROZVOJA OBCE, PODPOROU INOVÁCIÍ A ROZVOJA SLUŽIEB S DODRŽANÍM ZÁSAD OCHRANY ŽIVOTNÉHO PROSTREDIA, VYTVÁRAŤ PODMIENKY K ZVYŠOVANIU ATRAKTIVITY OBCE A ZVYŠOVANIU KVALITY ŽIVOTA VŠETKÝCH JEJ OBYVATEĽOV“.

Cieľom strategickej časti programu je navrhnúť priority a opatrenia, ktoré budú viesť naplneniu stanovenej vízie. Stratégia rozvoja obce vychádza najmä z detailného poznania jej vnútorného prostredia a z poznania potrieb obyvateľstva, pričom priamo nadväzuje na výsledky analýz a plánovanej výstavby Obytného súboru Soboš - Giraltovce.

Základom definovania rozvojovej stratégie je stanovenie základnej hierarchickej štruktúry, ktorá v dokumente tvorená:

- prioritnými oblasťami s prioritnými cieľmi,
- prioritami s ich špecifickými cieľmi,
- opatreniami,
- aktivitami.

Špecifické ciele naplňajú prioritné ciele a predstavujú charakteristiku vízie a hlavného cieľa a pozostávajú z opatrení a aktivít. Obsahom opatrení sú aktivity pomáhajúce realizovať jednotlivé programy a tieto priority stratégie. Aktivita je súhrn činností, ktoré sa bude snažiť obec realizovať a tým naplňovať svoj rozvojový program. Rozvojovú stratégiu obce Soboš vypracovanej v súlade s Národnou stratégiou regionálneho rozvoja Slovenskej republiky do roku 2030 predstavuje vízia a hlavný cieľ, ktorý pozostáva z troch prioritných cieľov vychádzajúcich z identifikovaných potrieb územia a určujú tri základné prioritné rozvojové oblasti s prioritnými cieľmi:

Hospodárska oblasť PC1:

Priorita č. 1: Zabezpečiť zvyšovanie atraktivity obce rozvojom konkurencieschopnej miestnej ekonomiky nasledovne:

- podporou podnikania a zamestnanosti,
- modernizáciou s dobudovaním technickej a dopravnej infraštruktúry a rozvojom cestovného ruchu pri dodržaní zásad ochrany životného prostredia.

Sociálna oblasť PC2:

Priorita č.2 : Zabezpečiť kvalitné životné podmienky pre obyvateľov obce Soboš nasledovne:

- podporou rozvoja občianskej vybavenosti,
- podporou rozširovania sociálnych služieb,
- výstavbou nájomných bytov a vytváraní lokalít pre rodinné domy,
- vytváraním optimálnych podmienok pre vzdelávanie obyvateľov,
- zabezpečovaním technického vybavenia pre zvyšovanie bezpečnosti obyvateľov a návštevníkov. i.

Oblasť životné prostredie PC3:

Priorita č. 3: Realizovať opatrenia smerujúce k ochrane a zlepšovaniu kvality životného prostredia a zdravia občanov:

- adaptáciou na zmenu klímy,
- zvyšovaním miery separovania a zhodnocovania odpadov,
- realizáciou obnoviteľných zdrojov energie a energetickej infraštruktúra,
- obnova budov a znižovanie energetickej náročnosti,
- vybudovaním obecnej kanalizácie a ČOV

ČASŤ C - PROGRAMOVÁ ČASŤ

17. NÁVRH STRATÉGIE ROZVOJA OBCE

Programová časť PHRSR obce Soboš nadväzuje na strategickú časť a obsahuje popis opatrení a aktivít na zabezpečenie realizácie programu rozvoja, spolu s priradenými špecifickými cieľmi s prioritami a prioritnými cieľmi s prioritnými oblasťami k napĺňaniu hlavného cieľa a rozvojovej vízie obce. Táto časť obsahuje podrobnejšie rozpracovanie cieľov v oblastiach hospodárskej, sociálnej a oblasti životné prostredie na úroveň opatrení a aktivít. Táto časť obsahuje konkrétne opatrenia a aktivity, ktoré samospráva plánuje v strednodobom horizonte realizovať vrátane ich priradenia k jednotlivým cieľom, prioritným oblastiam a prioritám.

Implementácia opatrení a aktivít vychádzajúcich zo stanovených cieľov pri realizácii priorít v hospodárskej, sociálnej a environmentálnej oblasti.

Ciele, opatrenia a aktivity na roky 2021 – 2030

Tabuľka č. 20 Plánované ciele, opatrenia a aktivity v hospodárskej oblasti

Hospodárska oblasť			
Cieľ	Opatrenie	Aktivita	Suma v EUR
Zabezpečenie dostatočnej kapacity v kultúrnom dome	1.1 Prestavbou súčasnej polyfunkčnej budovy rozšíriť kultúrno spoločenské priestory pre zvýšený počet obyvateľov z budúceho Obytného súboru Soboš.	1.1.1 Spracovať PD na zmenu priestorov polyfunkčnej budovy vrátane stavebného povolenia	2 100,00
		1.1.2 Spracovať ŽONFP, uzatvoriť zmluvu o dielo s úspešným uchádzačom. Realizovať prestavbu polyfunkčnej budovy vrátane nákupu vybavenia interiérov	50 000,00
Zriadenie obecného úradu v iných dostatočne vyhovujúcich priestoroch s technickým vybavením	1.2 Vytvoriť funkčný a technicky vybavený obecný úrad s nevyhnutnými priestormi.	1.2.1 Spracovať projektovú dokumentáciu k stavebným úpravám so stavebným povolením, spracovaním Žo NFP, uzatvoriť zmluvu o dielo s úspešným uchádzačom.	2 100,00
		1.2.2 Realizovať prestavbu objektu na vhodné priestory pre obecný úrad s technickým vybavením.	145 000,00
Spracovanie územnoplánovacej dokumentácie pre obec Soboš zameranou s dlhodobou koncepciou urbanistického rozvoja obce	1.3 Zabezpečiť spracovanie územného plánu obce vrátane novej zástavby	1.3.1 Spracovať zadanie pre spracovanie územného plánu obce a zadať jeho spracovanie schválenie v obecnom zastupiteľstve. ÚPO ako nevyhnutný dokument obce sa opiera o autoritu zákonov.	12 000,00
		1.3.2 Definovanie hlavných princípov urbanistickej koncepcie a priestorovej kompozície s určovaním podmienok súvisiacich s plánovanou výstavbou v obci za účelom, ozdravenia, zhodnotenia a racionálneho rozvoja obce	

Scelovanie pozemkov za účelom rozvoja obce	1.4 Využiť vhodné nástroje na riešenie rozdrobenosti pozemkového vlastníctva.	1.4.1 Vytvoriť komisiu k realizácii pozemkových úprav a prerokovať s dotknutými vlastníckmi nehnuteľnosťí – pôdy 1.4.2 Spracovať jednoduché pozemkové úpravy na základe stanovených kritérií MP a RV SR a tieto realizovať v zmysle zákona č. 504/2003 Zb.	35 000,00
Rozšírenie a zlepšenie dopravnej dostupnosti s úpravou cesty 1/21 miestnych komunikácií, chodníkov a účelovej cesty k ČOV v súvislosti s budovaním Obytného súboru Soboš	1.5 Vybudovanie kompletnej dopravnej infraštruktúry v obci a jej napojenie na cestu 1 triedy č. 1/21	1.5.1 Predložiť žiadosť o vydanie územného rozhodnutia a stavebného povolenia s projektovou dokumentáciou 1.5.2 Realizácia výstavby dopravnej infraštruktúry: 1. Úprava cesty 1/21 2. Miestna komunikácia Vetva „S“ 3. Miestne komunikácie Vetvy „T“, a „U“ 4. Chodníky pre peších 5. Účelová komunikácia k ČOV	188 157,60 2 090 634,00
Komplexné zabezpečenie zásobovanie pitnou vodou obyvateľov v obci	1.6 Ukončiť II. etapu rozostavanej vodovodnej siete v severnej časti obce	1.6.1 Spracovaná PD a SP pre napojenie zostávajúcej severnej časti obce 1.6.2 Realizácia projektu	49 000,00
Komplexné zabezpečenie zásobovanie pitnou vodou obyvateľov v obci vrátane Obytného súboru Soboš	1.7 Rozšírenie vodovodnej siete pre Obytný súbor Soboš	Spracovanie projektovej dokumentácie pre rozšírenie vodovodnej siete a výstavbu a vodojemu Realizácia projektu	520 291,87

Komplexné zabezpečenie elektrických rozvodov v rámci dodávky elektrickej energie	1.8 Zabezpečenie výstavby elektrických VN, NN, TS, VO v obytnom súbore Soboš	1.8.1 Realizácia komplexnej výstavby elektrických VN, NN, TS, VO, SP vrátane technickej dokumentácie	371 940,00
Zlepšiť dopravnú dostupnosť a obslužnosť cintorína	19 Vybudovať parkovisko pod cintorínom pre 10 áut	1.9.1 Spracovať PD a vlastnícky usporiadať pozemky	1 100,00
		1.9.2 Realizácia výstavby parkovacej plochy v rámci dopravnej infraštruktúry v obci	46 000,00

Tabuľka č. 20 Plánované ciele, opatrenia a aktivity v hospodárskej oblasti

Sociálna oblasť			
Cieľ	Opatrenie	Aktivita	Suma
2	2.1 Vybudovanie materskej školy v Obytnom priestore Soboš pre 44 detí	2.1.1 Pripraviť podklady pre územné rozhodnutie a následne stavebné povolenie. Realizácia aktivít zahŕňa spracovanie : Projektovú dokumentáciu, stavebný dozor, realizáciu stavby a vybavenie interiérov nábytkom a výdajne stravy a exteriérov stavby MŠ s vonkajším ihriskom	Spolu: 774 400,00
Zlepšenie obchodných a zdravotných podmienok v obci Soboš	2.2 Vybudovanie obchodného centra s priestormi pre zdravotné stredisko s lekárnou	2.2.1 Pripraviť podklady pre Územné rozhodnutie a Stavebné povolenie a realizácia výstavby obchodného centra a priestorov zdrav. strediska	3 000 000,00 PD a realizácia výstavby obchodného centra.

Vybudovanie 121 nájomných bytových jednotiek lokality a 29 rodinných domov pre 600 osôb	2.3 Vybudovanie bytových domov A1 – A6 a bytový dom B a 29 rodinných domov	2.3.1 Vybudovať 7 nájomných domov s kompletnou vybavenosťou a 29 rodinných domov	Rozpočty sa pripravujú
---	--	--	------------------------

Tabuľka č. 21 Plánované ciele, opatrenia a aktivity v sociálnej oblasti

Environmentálna oblasť			
Cieľ	Opatrenie	Aktivita	Suma
Zlepšenie životného prostredia a životných podmienok v obci Soboš	3.1. Vybudovať komplexnú kanalizačnú sieť v súčasnej obci a plánovanej novobudovanej zástavby s napojením na ČOV vybudovanej mimo chráneného územia pri obci Soboš	3.1.1. Spracovať projektovú dokumentáciu pre územné rozhodnutie, stavebné povolenie a spracovať ŽONFP 3.1.2 Realizovať zemné práce s uložením kanalizačných potrubí a šácht a ich napojenie na plánovanú ČOV	Splašková kanalizácia PD s INZ 66 850,50 PD s ČOV 36 000,00 Realizácia stavby: 742 784,40
Zabezpečenie odtokov povrchových vôd z dopravnej infraštruktúry	3.2 Vybudovať dažďovú kanalizáciu s RN v novej zástavbe obce Soboš	3.2.1 Spracovať PD s INZ 3.2.2 Vybudovanie dažďovej kanalizácie s RN	PD s INZ 46 596,60 Realizácia 517 740,00
Zlepšenie prietokových podmienok obecného potoka Soboška	3.3 Realizovať opatrenia na potoku na predchádzanie mimoriadnych udalostí.	3.3.1 Zabezpečiť technickú dokumentáciu na prehĺbenie koryta, jeho vyčistenie a spevnenie brehov	PD 2 500,00 Realizácia úprav potoka 145 800,00
Zlepšenie hodnotenia biologického odpadu	3.4 Obstaranie kompostierov pre všetky obývané rodinné domy na uskladňovanie a zhodnocovanie biologického domového odpadu.	3.4.1 Spracovanie ŽoNFP z Environmentálneho fondu MŽP SR 3.4. 2 Nákup a rozvoz kompostérov	600,00 6 750,00

--	--	--	--

Tabuľka č. 22 Plánované ciele, opatrenia a aktivity v environmentálnej oblasti

PROJEKTOVÉ ZÁMERY

Základné údaje o projektovom zámere č. 1 Hospodárska oblasť

Názov projektu	Územný plán obce Soboš
Garant	Obec Soboš
Kontaktná osoba garanta	Mgr. Ivana Ivančová MBA, starostka
Partneri garanta - spolupráca	
Začatie a ukončenie projektu (od..... do.....)	2024 - 2025
Stav projektu pre realizáciu	Dôvodom pre vypracovanie územného plánu je absencia územnoplánovacej dokumentácie obce podľa platnej legislatívy. Obec Soboš nemá spracovanú územnú dokumentáciu, ktorá by plánuje zabezpečovala výstavbu obytných domov, občianskej vybavenosti, technickej infraštruktúry v obci. Územný plán obce po schválení v obecnom zastupiteľstve a zapracovaných prípadných pripomienok sa stane záväzným plánom pre rozvoj obce na 15 rokov. Územný plán bude mať charakter ponuky širšej škály možností územného rozvoja obce a umiestnenia nových funkcií a investícií na území obce. Územný plán a jednoduché pozemkové úpravy vytvoria optimálny zosúladený rozvoj súčasného teritória obce a novej výstavby obytného súboru Soboš v intraviláne obce.
Cieľ projektu	Zabezpečenie plánovaného rozvoja obce spracovaním územného plánu na 15 rokov.
Výstupy	Spracovaný a schválený plán obce obecným zastupiteľstvom na 15 rokov

Užívatelia	Obyvatelia obce, investori, podnikatelia a záujemcovia o výstavbu rodinného domu, resp. objektu na poskytovanie služieb					
Indikátory monitoringu	Doba platnosti záväzného dokumentu					
Zmluvné podmienky	.Budú doplnené po podpise zmluvy ako výsledku verejného obstarávania					
Riziká	Nedostatok finančných zdrojov a oponentúra niektorých obyvateľov					
Realizácia projektu						
Fáza/míľnik	Súčinnosť iného odboru alebo subjektu				Termín 2025	
Vypracovanie podmienok dokumentácie na verejné obstarávanie	Zadať podmienky na verejné obstarávanie ÚPO podľa stanovených kritérií a podľa platných smerníc					
Zadanie na spracovanie územného plánu a jeho schválenie	Podpis zmluvy o dielo a schválenie ÚP v obecnom zastupiteľstve					
Financovanie projektu:						
Druh výdavku	Termín (rok)	Náklady spolu (eur)	z toho verejné zdroje			z toho súkromné zdroje
			EU	SR	Obec	
Realizácia projektu Územný plán obce		12 000,00		6 000,00	6 000,00	0
Spolu		12 000,00		6 000,00	6 000,00	0

Základné údaje o projektovom zámere č. 2 Hospodárska oblasť

Názov projektu:	Zriadenie obecného úradu v náhradných priestoroch
Garant	Obec Soboš
Kontaktná osoba garanta	Mgr. Ivana Ivančová, MBA, starostka obce
Partneri garanta (spolupráca s ...)	
Začatie a ukončenie projektu (od do.....)	2024 – 2026
Stav projektu pred realizáciou	Obec už v súčasnom období nemá na organizovanie kultúrno spoločenských podujatí a iných aktivít dostatočné priestory v kultúrnom dome. V dôsledku plánovanej výstavby obytnej zóny v katastri obce Soboš sa situácia ešte viac skomplikuje. Ide o prírastok 600 budúcich obyvateľov a preto je nevyhnuté riešiť tento stav. Ako najlepšie riešenie sa javí presťahovanie obecného úradu do iných priestorov a celý objekt využiť pre účely kultúrneho domu.

Cieľ projektu	Zabezpečiť vhodné priestory pre zriadenie obecného úradu
Výstupy	Moderne priestory OÚ s dostatočne vybudovanou infraštruktúrou a technickým vybavením
Užívatelia	Obyvatelia obce, návštevníci
Indikátory monitoringu	Rozloha priestorov obecného úradu
Zmluvné podmienky	Zmluvné podmienky budú dohodnuté po výbere vhodného objektu
Riziká	Nezáujem o predaj nehnuteľnosti
Poznámky	
Realizácia projektu	

Fáza/míľník	Súčinnosť iného odboru, alebo subjektu	
Príprava projektovej dokumentácie	Po zabezpečení vhodných priestorov externou projektovou kanceláriou	
Vydanie stavebného povolenia	Až po preložení PD a žiadosťou o stavebné úpravy na stavebný úrad	
Spracovanie a registrácia žiadosti O nenávratný finančný príspevok	Spracovanie Žiadosti o ŽoNFP až po vydaní súhlasu s realizáciou stavebných úprav	
Realizácia projektu	Externý dodávateľ na základe verejného obstarávania	
Kolaudácia		

Financovanie projektu

Druh výdavku	Termín (rok)	Náklady spolu (eur)	z toho verejné zdroje		z toho súkromné zdroje
			EU/SR/VÚ C	Obec	
Spracovanie projektovej dokumentácie	2025	2 100,00	0,00	2 100,00	0
Realizácia projektu	2027	145 000,00	137 750,00	7 250,00	0
Spolu		147 100,00	137 750,00	9 350,00	0

Základné údaje o projektovom zámere č. 3 Hospodárska oblasť

Názov projektu	Prestavba polyfunkčného objektu na Dom kultúry v Soboši
Garant	Obec Soboš

Kontaktná osoba garanta	Mgr. Ivana Ivančová MBA - starostka		
Partneri garanta (spolupráca s ...)			
Začatie a ukončenie projektu (od do.....)	2024 2026		
Stav projektu pred realizáciou	V súčasnom polyfunkčnom objekte je zriadený obecný úrad a kultúrny dom. Priestory kultúrneho domu už dnes kapacitne nevyhovujú. Zvýšenie počtu obyvateľov v novom obytnom súbore by súčasný stav priestorov kapacitne nevyhovoval. Preto zariadiť priestory obecného úradu v inom objekte. Priestory kultúrneho domu sa rozšíria o priestory obecného úradu, čím by sa v budúcom období vytvorila dostatočné kapacitné podmienky.		
Cieľ projektu	Rozšíriť súčasné priestory kultúrneho domu prestavbou prestavbou polyfunkčného objektu na dostatočnú kapacitu		
Výstupy	Prebudovaný polyfunkčný objekt na priestory Domu kultúry v Soboši		
Užívatelia	Obyvatelia obce		
Indikátory monitoringu	Plocha súčasnej a budúcej stoličkovej kapacity a prevádzkových priestorov		
Zmluvné podmienky	Budú doplnené po podpise zmluvy ako výsledku verejného obstarávania		
Riziká	Nedostatok finančných zdrojov, kvalita dodávateľa		
Poznámky	-		
Realizácia projektu			
Fáza/míľnik	Súčinnosť iného odboru alebo subjektu		Termín (mesiac/rok)
Príprava projektovej dokumentácie	Externá projektová kancelária		02/2025
Vydanie stavebného povolenia	Stavebný úrad		08/2025
Spracovanie a registrácia žiadosti o NFP, zhromaždenie príloh	Externá konzultačná spoločnosť v spolupráci s internými zamestnancami MÚ		10/2025
Realizácia projektu	Externý dodávateľ		12/2025
Kolaudácia	Stavebný úrad		06/2026

Financovanie projektu					
Druh výdavku	Termín (rok)	Náklady spolu (eur)	z toho verejné zdroje		z toho súkromné zdroje
			EU/SR/VÚC	Obec	
Spracovanie projektovej dokumentácie	2025	2 100,00	0	2 100,00	0
Realizácia projektu	2026	50 250,00	47 737,50	2 512,50	0
Spolu		52 350,00	47 737,50	4 612,50	0

Základné údaje o projektovom zámere č. 4 Hospodárska oblasť	
Názov projektu	Ukončenie II. etapy obecného vodovodu Soboš
Garant	Obec Soboš
Kontaktná osoba garanta	Mgr. Ivana Ivančová, MBA, starostka
Partneri garanta (spolupráca s ...)	VVS, a. s. Košice
Začatie a ukončenie projektu (od do.....)	2024-2025
Stav projektu pred realizáciou	Obec Soboš vybudovala v I. etape obecný vodovod s napojením privátnych domov, občianskej vybavenosti a iných zariadení okrem severnej časti obce. V II. etape budú napojené ostatné odberné miesta. Na projekt je spracovaná projektová dokumentácia ako i stavebné povolenie.
Cieľ projektu	Napojenie obyvateľov a ostatných subjektov v obci na pitnú vodu
Výstupy	Kompletné zabezpečenie obce pitnou vodou
Užívatelia	Obyvatelia obce, podnikateľské subjekty a návštevníci
Indikátory monitoringu	Počet odberných miest

Zmluvné podmienky	Budú dohodnuté po procese verejného obstarávania						
Riziká	Nedostatok finančných zdrojov						
Poznámky	-						
Realizácia projektu							
Fáza/míľnik	Súčinnosť iného odboru, alebo subjektu					Termín: (mesiac a rok)	
Príprava projektovej dokumentácie	Spracovaná k stavebnému povoleniu					2023	
Realizácia projektu	Úspešný uchádzač z procesu verejného obstarávania					05/2025	
Financovanie projektu							
Druh výdavku	Termín (rok)	Náklady spolu (eur)	z toho verejné zdroje				z toho súkromné zdroje
			EU	SR	VÚC	Obec	
Spracovanie projektovej dokumentácie	-	0,00	0,00	0,00	0,00	0,00	0
Realizácia projektu		49 000,00	39 200,00	7 350,00		2 450,00	0
Spolu		49 000,00	39 200,00	7 350,00		2 450,00	0

Základné údaje o projektovom zámere č. 5 Hospodárska oblasť	
Názov projektu	Jednoduché pozemkové úpravy v obci Soboš
Garant	Obec Soboš
Kontaktná osoba garanta	Mgr. Ivana Ivančová, MBA – starostka obce
Partneri garanta (spolupráca s ...)	Súkromní vlastníci
Začatie a ukončenie projektu (od ...do....)	2025-2027
Stav projektu pred realizáciou	V obci doposiaľ nebola vykonaná komasácia pozemkov formou pozemkových úprav. Tento stav veľmi komplikuje rozvoj obce po každej stránke. Pozemky sú rozdrobené, veľa neznámych vlastníkov, problémy s pozemkovým úradom. Obec nedisponuje dostatočným počtom vhodných pozemkov na výstavbu individuálnej a hromadnej bytovej výstavby. Pozemky, ktoré sú vhodné na investíciu nie sú majetkovoprávne vysporiadané. Obec chce túto situáciu riešiť vypracovaním a realizáciou jednoduchých pozemkových úprav súbežne so spracovaním územného plánu. Práve jednoduché pozemkové úpravy sú nástrojom riešenia rozdrobenosti pozemkového vlastníctva, revitalizácie krajiny a rozvoj vidieka. Zabezpečí sa koncepcia usporiadania pozemkového vlastníctva. Realizácia jednoduchých pozemkových je v súlade s Metodickým pokynom MP a RV SR č. 2625/2008-420 podľa zákona č. 504/2003.
01Cieľ projektu	Usporiadanie pozemkového vlastníctva v katastrí obce Soboš
Výstupy	Vyriešené pozemkové vlastníctvo v obci Soboš ako zosúladienie občianskej vybavenosti, pozemkov pre bytovú výstavbu a technickú infraštruktúru
Užívatelia	Vlastníci ucelených pozemkov
Indikátory monitoringu	Počet m2 usporiadaných plôch
Zmluvné podmienky	Podpisy a uzatvorenie nových vlastníkov zmlúv a ich zapísanie do Katastre nehnuteľností na OÚ vo Svidníku
Riziká	Nesúhlas doterajších vlastníkov
Poznámky	
Realizácia projektu	

Fáza / míľník				Termín (mesiac/rok)			
Príprava podpornej dokumentácie		Menovaná komisia na spracovanie návrhu jednoduchých pozemkových úprav		06/2025			
Realizácia projektu		Realizácia pozemkových úprav v obci Soboš		12/2027			
Financovanie projektu:							
Druh výdavku	Termín (rok)	Náklady Spolu (eur)	Z toho verejné zdroje				Z toho súkromné zdroje
			EU	SR	VÚC	obec	
	2025 - 2027						
Spracovanie projektovej dokumentácie		0,00		0,00		0,00	
Realizácia projektu		35 000,00		35 000,00		0,00	
Spolu		35,000,00		35 000,00		0,00	

Základné údaje o projektovom zámere č. 6 Hospodárska oblasť

Názov projektu	Vybudovanie dopravnej infraštruktúry miestnych komunikácií a úpravy cesty I/21 pre Obytný súbor Soboš - Gíraltovce
Garant	Obec Soboš
Kontaktná osoba garanta	Mgr. Ivana Ivančová MBA, starostka
Partneri garanta (spolupráca s ...)	Súkromný investor
Začatie a ukončenie projektu (od do.....)	2024-2026

Stav projektu pred realizáciou	Na základe žiadosti B-LINE STA, s. r. o., Prešov požiadal vo veci udelenia výnimky zo zákazu činnosti v ochrannom pásme cesty 1/21 za účelom stavby Obytný súbor Soboš – Giraltovce. Cestný orgán OÚ, odbor cestnej dopravy a pozemných komunikácií podľa ustanovenia § 11 odst. 2 a 6 cestného zákona cestný orgán povolil výnimku zo zákazu činnosti v ochrannom pásme cesty 1/21 pre stavebné objekty v obytnom súbore Soboš a to .Miestna komunikácia vetva „ T“ 42,73 m, chodníky 13,73 m a stavebný vjazd 33,82 m, čo je základom pre budovanie obecných komunikácií.
Cieľ projektu	Napojenie obyvateľov a podnikateľov a ostatných subjektov na cestu I/21 s napojením v budúcom období na R-4.
Výstupy	Kompletné zabezpečenie dopravnej infraštruktúry pre obytný súbor.
Užívatelia	Obyvatelia obce, podnikateľské subjekty a návštevníci
Indikátory monitoringu	Dĺžka cestnej komunikácie pre automobily a chodníky pre peších s doplnkovou vybavenosťou.

Zmluvné podmienky	Budú dohodnuté po vydaní stavebného povolenia a rozhodnutia.	
Riziká	Nedostatok finančných zdrojov	
Poznámky	V sume diela je započítaná i projektová dokumentácia	
Realizácia projektu		
Fáza/míľnik	Súčinnosť iného odboru, alebo subjektu	Termín: 07/2024
Príprava projektovej dokumentácie	Spracováva sa firmou –projekty stavieb, Veľký Šariš	2025
Realizácia projektu	Úspešný uchádzač z procesu VO	2025 - 2027
Financovanie projektu		

Druh výdavku	Termín (rok)	Náklady spolu (eur)	z toho verejné zdroje				z toho súkromné zdroje
			EU	SR	VÚC	Obec	
Spracovanie projektovej dokumentácie s INZ	-	188 157,10	0,00	0,00	0,00	0,00	188 157,10
Realizácia projektu		2 090 634,00	0,00	2 090 634,00	0,00	0,00	0,00
Spolu		2 278 791,10	0,00	2 090 634,00	0,00	0,00	188 157,10

Základné údaje o projektovom zámere č.7 Hospodárska oblasť

Názov projektu	Výstavba elektrických VN, NN, TS, VO, SP v obytnom priestore Soboš
Garant	INTERBAU s. r. o, Brezovica
Kontaktná osoba garanta	B-LINE STAV, s. r. o., Prešov
Partneri garanta (spolupráca s ...)	Východoslovenská energetika a. s. Prešov
Začatie a ukončenie projektu (od ...do....)	2024 -2025
Stav projektu pred realizáciou	Tak ako terajšia obec i obytný súbor bude napojený na elektrickú energiu zo vzdušného VN-22kV a prípojky z linky č. 229, ktorá prechádza terajšou časťou obce.
Cieľ projektu	Vybudovaná elektrická sieť pre možnosti začatia výstavby technickej infraštruktúry, občianskej vybavenosti a výstavby nájomných a rodinných domov
Výstupy	Komplexne vybudovaná elektrická sieť VN, NN, TS, VO a SP
Užívatelia	Obyvatelia Obytného súboru Soboš a podnikatelia
Indikátory monitoringu	Počty odberných miest
Zmluvné podmienky	Budú doplnené s VEZ, a. s. Košice
Riziká	
Poznámky	

Realizácia projektu							
Fáza/míľnik		Súčinnosť iného odboru, alebo subjektu					
Vypracovanie projektovej dokumentácie		Externá projektová kancelária			05/2024		
Realizácia projektu		Externý dodávateľ VEZ – Distribučná spoločnosť			04/2025		
Financovanie projektu							
Druh výdavku	Termín (rok)	Náklady spolu (eur)	Z toho verejné zdroje				Z toho súkromné zdroje
	2025	Spolu:	EU	SR	VÚC	obec	
Spracovanie projektovej dokumentácie	2025	0,00	0,00	0,00	0,00	0,00	0,00
Realizácia projektu	2025	371 940,00	0,00	0,00	0,00	0,00	371 940,00
Spolu		371 940,00	0	0	0	0	371 940,00

Základné údaje o projektovom zámere č. 8 Hospodárska oblasť

Názov projektu	Rozšírenie obecného vodovodu pre Obytný súbor Soboš – Gíraltovce a výstavba vodojemu
----------------	---

Garant	Obec Soboš
Kontaktná osoba garanta	Mgr. Ivana Ivančová, MBA, starostka
Partneri garanta (spolupráca s ...)	VVS, a. s., Košice
Začatie a ukončenie projektu (od do.....)	2024-2026
Stav projektu pred realizáciou	Navrhovaná výstavba obytného súboru plánovaná v obci Soboš bude zásobovaná pitnou vodou s bodom napojenia obecného vodovodu. Jedná sa o vodovodu DN 110 s vetvou 137,00 ms ukončením vodomernou zostavou v šachte na začiatku zástavby a bude pokračovať trojkruhovým rozvodom pitnej vody na území obytného súboru v dĺžke 900m. Hlavné rozvody vodovodnej siete budú trasované v uličných koridoroch. Na protipožiarne zásahy bude vybudovaná PN-protipožiarne nádrž. Navrhovaná realizácia rozšírenia vodovodu je podmienená s výstavbou vodojemu. Koncepcia zástavby lokality pozostáva: 7 bytových domov, 29 RD a občianskej vybavenosti a to: Obchodné centrum a MŠ a ostatná technická vybavenosť vrátane PN a ČOV. Celková denná spotreba vody je 85 090 l/d. Súčasťou výstavby vodovodnej siete bude i výstavba vodojemu pre súčasnú obec ako i obytný súbor Soboš

Cieľ projektu	Napojenie obyvateľov a ostatných subjektov na pitnú vodu
Výstupy	Kompletné zabezpečenie obce a obytného súboru v počte 600 obyvateľov pitnou vodou
Užívatelia	Obyvatelia obce, podnikateľské subjekty a návštevníci
Indikátory monitoringu	Dĺžka vodovodných rozvodov a počet odberných miest

Zmluvné podmienky	Budú dohodnuté po ukončení verejného obstarávania	
Riziká	Nedostatok finančných zdrojov	
Poznámky	-	
Realizácia projektu		
Fáza/míľnik	Súčinnosť iného odboru, alebo subjektu	Termín:

		(mesiac a rok)
Príprava projektovej dokumentácie	Spracované Firmou – Projekty stavieb, Veľký Šariš	2024
Realizácia projektu	Úspešný uchádzač z procesu VO	2025 - 2027

Financovanie projektu							
Druh výdavku	Termín (rok)	Náklady spolu (eur)	z toho verejné zdroje				z toho súkromné zdroje
			EU	SR	VÚC	Obec	
Spracovanie projektovej dokumentácie s INZ	-	21 016,99 21 942,88	0,00	0,00	0,00	0,00	21 016,99 21 942,88
Realizácia projektu vodovod		233 522,20	0,00	0,00	0,00	0,00	233 522,20
Vodojem		243 809,80	0,00	0,00	0,00	0,00	243 809,80
Spolu		520 219,87	0,00	0,00	0,00	0,00	520 291,87

Základné údaje o projektovom zámere č.9 Hospodárska oblasť	
Názov projektu	Vybudovanie parkoviska pod obecným cintorínom
Garant	Obec Soboš
Kontaktná osoba garanta	Mgr. Ivana Ivančová MBA – starostka obce
Partneri garanta (spolupráca s ...)	
Začatie a ukončenie projektu (od ...do....)	2027 - 2028
Stav projektu pred realizáciou	Obec nedisponuje dostatočnými parkovacími miestami pod obecným cintorínom najmä v čase pohrebných služieb a rozlúčky so zosnulými. Motoristi a návštevníci parkujú pred vchodmi do súkromných domov, čo spôsobuje problémy. Pri cintoríne je vhodná plocha na parkovanie 10 osobných vozidiel

Cieľ projektu	Zabezpečenie dostatku parkovacích plôch pre parkovanie pod cintorínom						
Výstupy	Dostatočne vybudovaná odstavňá plocha s vyznačením						
Užívatelia	Obyvatelia a návštevníci - motoristi						
Indikátory monitoringu	Počet státi						
Zmluvné podmienky	Budú doplnené s víťazným uchádzačom vo VO						
Riziká	Nedostatok financií						
Poznámky							
Realizácia projektu							
Fáza / míľnik			Termín (mesiac/rok)				
Príprava projektovej dokumentácie		Interná kancelária	02/2027				
Realizácia projektu		Úspešná stavebná firma	12/2028				
Financovanie projektu:							
Druh výdavku	Termín (rok)	Náklady Spolu (eur)	Z toho verejné zdroje				Z toho súkromné zdroje
			EU	SR	VÚC	obec	
Spracovanie projektovej dokumentácie	2025	1 100,00	0,00	0,00	0,00	1 100,00	
Realizácia projektu	2026	46 000,00	36 800,00	6 900,00	0,00	2 300,00	
Spolu		47 100,00	36 800,00	6 900,00	0,00	3 400,00	

Základné údaje o projektovom zámere č. 10 Sociálna oblasť		
Názov projektu	Výstavba Materskej škôlky v Obytnom súbore Soboš - Gíraltovce	
Garant	Obec Soboš	
Kontaktná osoba garanta	Mgr. Ivana Ivančová MBA – starostka obce	
Partneri garanta (spolupráca s ...)		
Začatie a ukončenie projektu (od ...do...)	2024 - 2027	
Stav projektu pred realizáciou	V obci Soboš a ani v okolitých obciach nie je zriadená materská škôlka. Rodičia vozia deti do Gíraltoviec, Okrúhleho a do Svidníka. Zvýšením počtu obyvateľov obce o 600 obyvateľov a súčasných 140 ako i obyvateľov z okolitých obcí Matovce a Fijaš iste zabezpečia dostatok detí predškolského veku.	
Cieľ projektu	Zabezpečenie prevádzky MŠ pre deti predškolského veku	
Výstupy	Dostatočne vybudovaná Materská škola pre 15 detí predškolského veku	
Užívatelia	Deti predškolského veku z obce Soboš, Matovce a obec Fijaš	
Indikátory monitoringu	Kapacita MŠ	
Zmluvné podmienky	Budú doplnené s víťazným uchádzačom vo VO	
Riziká	Nedostatok financií	
Poznámky	V cene diela je zahrnutá i projektová dokumentácia	
Realizácia projektu		
Fáza / míľnik		Termín (mesiac/rok)
Príprava projektovej dokumentácie	Interná kancelária	04/2025
Realizácia projektu	Úspešná stavebná firma	12/2026
Financovanie projektu:		

Druh výdavku	Termín (rok)	Náklady Spolu (eur)	Z toho verejné zdroje				Z toho súkromné zdroje
			EU	SR	VÚC	obec	
Spracovanie projektovej dokumentácie		74 400,00	0,00	0,00	0,00	0,00	74 400,00
Realizácia projektu		700 000,00	560 000,00	105 000,00	0,00	35 000,00	0,00
Spolu		774 400,00	560 000,00	105 000,00	0,00	35 000,00	74 400,00

Základné údaje o projektovom zámere č. 11 Sociálna oblasť

Názov projektu	Výstavba obchodného centra vrátane zdravotného strediska a lekárne v Obytnom súbore Soboš - Giraltovc
Garant	INTERBAU s.r.o.
Kontaktná osoba garanta	Ing. Peter Hroš, konateľ
Partneri garanta (spolupráca s ...)	Ivana Ivančová MBA – starostka obce
Začatie a ukončenie projektu (od ...do...)	2026-2027
Stav projektu pred realizáciou	V obci Soboš a ani v okolitých obciach nie je vybudované obchodné centrum ani obchody z dôvodov ich nerentabilnosti. V obciach tiež nie je zdravotné stredisko a tak obyvatelia obce Soboš a okolité obce navštevujú zdravotné stredisko a lekárne v meste Giraltovc a vo Svidníku. Počet obyvateľov v obci Soboš vrátane okolitých obcí a obytného súboru dáva predpoklad na fungovanie strediska a lekárne. V súčasnosti s novou zonáciou rýchlej zdravotnej pomoci sa plánuje zriadiť práve v obci Soboš stanicu rýchlej pomoci
Cieľ projektu	Zabezpečenie obchodných a zdravotníckych služieb v obci Soboš a pre okolité obce.
Výstupy	Dostatočne vybudované obchodné centrum so zdravotným strediskom a s lekárnou
Užívatelia	Obyvatelia obce Soboš a obyvatelia zo spádovej lokality obce Soboš.

Indikátory monitoringu	Rozloha obchodného centra, zdravotného strediska a lekárne						
Zmluvné podmienky	Budú doplnené s víťazným uchádzačom po verejnom obstarávaní						
Riziká	Nedostatok financií						
Poznámky	Predpokladaná cena diela s PD						
Realizácia projektu							
Fáza / míľnik			Termín (mesiac/rok)				
			06/2025 – 12/2026				
Príprava projektovej dokumentácie	Interná kancelária		06/2025				
Realizácia projektu	Úspešná stavebná firma		12/2026				
Financovanie projektu:							
Druh výdavku	Termín (rok)	Náklady Spolu (eur)	Z toho verejné zdroje				Súkromné zdroje 100/%
	2025 – 2026		EU	SR	VÚC	obec	
Spracovanie projektovej dokumentácie	2025		0,00	0,00	0,00	0,00	
Realizácia projektu s projektovou dokumentáciou	2026	3 000 000,00	0,00	0,00	0,00	0,00	3 000 000,00
Spolu		3 000 000,00	0,00	0,00	0,00	0,00	3 000 000,00

Základné údaje o projektovom zámere č.12 Sociálna oblasť

Názov projektu	Novostavba bytových domov Obytný súbor Soboš Stavebný objekt SO 101 až SO 106 – Bytové domy A1 – A6 a Stavebný objekt : SO 107 - Bytový dom B
Garant	INTERBAU s.r.o.

Kontaktná osoba garanta	Ing. Peter Hroš - konateľ						
Partneri garanta (spolupráca s ...)	Obec Soboš						
Začatie a ukončenie projektu (od ...do....)	2024 - 2026						
Stav projektu pred realizáciou	V súčasnosti investor INTERBAU s. r. o., predložil na Stavebný úrad v Giraltovciach v rámci územného konania dokumentáciu na vydanie Územného rozhodnutia o umiestnenie stavby a to SO 101 – SO 106 a o umiestnení stavby SO 107 v katastrálnom území Soboš						
Cieľ projektu	Vytvoriť vhodné podmienky pre ubytovanie v bytových domov a privátnych domov pre 600 osôb						
Výstupy	7 bytových domov a možnosti vybudovania 28 privátnych domov s kompletnou infraštruktúrou						
Užívatelia	Potencionálni obyvatelia obce Soboš						
Indikátory monitoringu	Počet bytových domov a počet súkromných domov						
Zmluvné podmienky							
Riziká	Nezáujem o ponuku bývania						
Poznámky							
Realizácia projektu							
Fáza / míľnik						Termín (mesiac/rok)	
						2/2024 – 12/2026	
Príprava projektovej dokumentácie	Developarch. S. r. o., - Ing. Gabriel Boženík MSc					12/2024	
Realizácia projektu						06/2025	
Financovanie projektu: Rozpočty sa pripravujú. Realizácia výstavby bude financovaná so Štátneho fondu Bývania.							
Druh výdavku	Termín (rok)	Náklady Spolu (eur)	Z toho verejné zdroje				Z toho súkromné zdroje
			EU	SR	VÚC	obec	

Spracovanie projektovej dokumentácie							
Realizácia projektu							
Spolu	0,00	0,00	0,00	0,00	0,00	0,00	

Základné údaje o projektovom zámere č.13 Enviromentálna oblasť	
Názov projektu	Obstaranie kompostérov na biologický odpad
Garant	Obec Soboš
Kontaktná osoba garanta	Ivana Ivančová MBA, starostka
Partneri garanta (spolupráca s ...)	
Začatie a ukončenie projektu (od do)	2026
Stav projektu pred realizáciou	Z dôvodu, že v dnešnej dobe nemajú domácnosti kompostéry pre kuchynský odpad tento obyvatelia nespracujú, ale odvážajú na divoké skládky a do obecného potoka, čo má značný dopad na zhoršovanie životných podmienok v obci Navrhovaným riešením obstarania kompostérov sa docielí efektívnejší využívanie domového odpadu ako hnojivo na plochách využívaných na výsadbu domácich kultúr a zeleniny. Tým spôsobom dochádza k zamedzeniu vypaľovanie trávy a drevín, čo má dopad na zhoršovanie ovzdušia v obci.
Výstupy	Obstaranie kompostérov do obývaných domov
Užívatelia	Obyvatelia obce
Indikátory monitoringu	Počet dodaných kompostérov
Zmluvné podmienky	Budú doplnené po podpise zmluvy ako výsledku verejného obstarávania – prieskumu trhu
Riziká	Nedostatok finančných zdrojov

Poznámky	-			
Realizácia projektu				
Fáza/míľnik	Súčinnosť iného odboru alebo subjektu	Termín 06/2026		
Príprava projektovej dokumentácie	Externá projektová kancelária	-		
Vydanie stavebného povolenia	Stavebný úrad	-		
Spracovanie a registrácia žiadosti o NFP, zhromaždenie príloh	Externá firma na výberové konanie a spracovanie žiadosti o NFP	(mesiac/rok) 10/2026		
Realizácia projektu	Externý dodávateľ	(mesiac/rok)		
Kolaudácia	Nepožaduje sa	11/2026		
Financovanie projektu				
Druh výdavku	Termín (rok)	Náklady spolu (eur)	z toho verejné zdroje	z toho súkromné zdroje
			EU/SR/VÚC	Obec
Spracovanie prieskumu trhu	10/2026	300,00	0	300,00
Realizácia projektu	11/2026	6 750,000	6 412,50	337,50
Spolu		7 050,00	6 412,50	637,50

Základné údaje o projektovom zámere č. 14 Environmentálna oblasť	
Názov projektu	Výstavba obecnej splaškovej kanalizácie a ČOV pre obec Soboš a obytný súbor Soboš - Giraltovc
Garant	Obec Soboš
Kontaktná osoba garanta	Ivana Ivančová, MBA, starostka obce

Partneri garanta (spolupráca s ...)	VVS, a. s. Košice
Začatie a ukončenie projektu (od do)	2024 - 2027
Stav projektu pred realizáciou	Terajšia Obec Soboš nemá vybudovanú kanalizačnú sieť a ČOV. Tento stav je nevyhovujúci a ďalší rozvoj obce je bez kanalizácie a ČOV neúnosný. Privátne domy ako i iné zariadenia sú napojené na domové žumpy, ktorých väčšia časť je nevyhovujúca z ktorých časť odpadu sa dostáva do podzemia. V súčasnosti pri výstavbe Obytného súboru Soboš sa súbežne spracuje i pripojenie obce na kanalizačné odpadové potrubie do novovybudovanej ČOV v katastri obce Fijaš mimo ochranného pásma IV stupňa.

Cieľ projektu	Vybudovať kompletnú kanalizačnú sieť v terajšej obci s možnosťou napojenia všetkých obyvateľov s napojením na kanalizáciu a ČOV Obytný súbor Soboš.
Výstupy	Komplexne odkanalizovaná obec Soboš s napojením na ČOV ako i napojenie obytného súboru.
Užívatelia	Obyvatelia obce, podnikatelia a ostatní obyvatelia sídliači v Obytnom súbore Soboš
Indikátory monitoringu	Dĺžka kanalizačnej siete v terajšej obci, počet napojených obyvateľov n kanalizačnú sieť
Zmluvné podmienky	
Riziká	Neochota investora o uzatvorení zmluvného vzťahu a nedostatok investícií.
Poznámky	-

Realizácia projektu

Fáza/míľnik	Súčinnosť iného odboru, alebo subjektu	(mesiac/rok)
Príprava projektovej dokumentácie	Externá projektová kancelária	05/2024
Vydanie stavebného povolenia	Stavebný úrad	02/2025
Spracovanie a registrácia žiadosti o NFP, zhromaždenie príloh	Externá konzultačná spoločnosť a obecným úradom	05/2024
Realizácia projektu	Externý dodávateľ po výberovom konaní s úspešným uchádzačom	03/2025 – 10/2027

Financovanie projektu					
Druh výdavku		Celkom			
			EU/SR/VÚC	Obec	Súkromné zdroje

Spracovanie projektovej dokumentácie, rovody a PD ČOV	2024	102 785,60	0,00	0,00	66 850,60
			0,00	0,00	36 000,00
Realizácia projektu	2025				
	2026	742 784,40	742 784,40	0,00	0,00
Spolu		845 635,00	742 784,40	0,00	102 850,60

Základné údaje o projektovom zámere č. 15 Environmentálna oblasť

Názov projektu	Úprava koryta sobošského potoka
Garant	Obec Soboš
Kontaktná osoba garanta	Ivana Ivančová MBA – starostka obce
Partneri garanta (spolupráca s ...)	Vodohospodársky podnik Trebišov
Začatie a ukončenie projektu (od ...do....)	2026-2027
Stav projektu pred realizáciou	Sobošský potok si vyžaduje vykonať reguláciu potoka, jeho vyčistenie, zlikvidovanie divokých skládok, prehĺbenie koryta a spevnenie brehu. Súčasný stav toku potoka Lipina je neudržateľný a hrozí, že v prípade nepriaznivého počasia (silných dažďov) môže dôjsť k záplavám a poškodeniu nehnuteľností občanov. Vyžaduje sa danú situáciu riešiť s Okresným úradom odborom ŽP a Vodohospodárskym závodom Trebišov.
Cieľ projektu	Vyčistenie koryta, úpravy brehov spevnením a odstránenie skládok v blízkosti potoka na zlepšenie prietoku.
Výstupy	Zregulovaný sobošský potok
Užívatelia	Obyvatelia obce a víkendoví vlastníci nehnuteľností

Indikátory monitoringu	Dĺžka zregulovaného potoka						
Zmluvné podmienky	Dohodnuté v rámci prieskumu trhu s úspešným uchádzačom						
Riziká	Nedostatok financií						
Poznámky							
Realizácia projektu							
Fáza / míľnik							Termín (mesiac/rok)
Príprava projektovej dokumentácie	Interná kancelária						09/2026
Realizácia projektu	Úspešná stavebná firma						12/2027
Financovanie projektu:							
Druh výdavku	Termín (rok)	Náklady Spolu (eur)	Z toho verejné zdroje				Z toho súkromné zdroje
	2026 - 2027		EU	SR	VÚC	obec	
Spracovanie projektovej dokumentácie	09/2026,12/2026	2 500,00	0,00	0,00	0,00	2 500,00	
Realizácia projektu	03/2027/11/2027	145 000,00	116 000,00	21 750,00	0,00	7250,00	
Spolu		45 800,00	36 000,00	6 750,00		3 050,00	
Základné údaje o projektovom zámere č. 16							
Názov projektu	Vybudovanie dažďovej kanalizácie s retečnou nádržou (RN) v obytnom súbore Soboš - Giraltovce						
Garant	INTERBAU s.r.o.						
Kontaktná osoba garanta	Ing. Peter Hroš - konateľ						
Partneri garanta (spolupráca s ...)	Ivana Ivančová MBA – starostka obce						

Začatie a ukončenie projektu (od ...do....)	2024 - 2026						
Stav projektu pred realizáciou	V súčasnosti je preložená na Stavebnom úrade v Gíraltovciach Dokumentácia pre Územné rozhodnutie pre výstavbu Obytného súboru Soboš – Gíraltovce v kú. Soboš						
Cieľ projektu	Vybudovanie Obytného súboru Soboš – Gíraltovce s kompletnou technickou infraštruktúrou vrátane dažďovej kanalizácie s SR.						
Výstupy	Komplexne vybudovaný Obytný súbor Soboš pre 600 osôb						
Užívatelia	Potencionálni obyvatelia Obce Soboš a podnikateľské subjekty						
Indikátory monitoringu	Dĺžka dažďovej kanalizácie						
Zmluvné podmienky							
Riziká	Neposkytnutie finančných zdrojov						
Poznámky							
Realizácia projektu							
Fáza / míľnik							Termín (mesiac/rok) 09/2024 – 12/2026
Príprava podpornej dokumentácie	Interná firma						09/2024
Realizácia projektu	INTER BAU, s. r. o.,						05/2025
Financovanie projektu:							
Druh výdavku	Termín (rok)	Náklady Spolu (eur)	Z toho verejné zdroje				Z toho súkromné zdroje
			EU	SR	VÚC	obec	
Spracovanie projektovej dokumentácie	2024	46 596,60	0	0	0	0	46 596,60
Realizácia projektu							

	2025	517 740,00	0	0	0	0	517 740,00
Spolu		564 336,60	0	0	0	0	564 336,60

ČASŤ D – REALIZAČNÁ ČASŤ

Realizačná časť opisuje realizáciu aktivít – popis postupov ich inštitucionálneho a organizačného zabezpečenia, monitorovanie a hodnotenie činností počas ich priebehu, vecný a časový harmonogram realizácie programu rozvoja obce formou akčných plánov. Záznamy z monitorovania budú priebežne doplňané počas obdobia realizácie aktivít. V nasledujúcej tabuľke je uvedený komunikačný plán pre fázu realizácie:



P.č.	Časový rámec	Miesto konania	Cieľová skupina	Forma	Téma, ciele	Vstupné údaje	Výstupy
------	--------------	----------------	-----------------	-------	-------------	---------------	---------

1.	10/2021	OÚ	Poslanci	Seminár	Projektové zámery na rok 2022	Základné údaje o projektových zámeroch	Návrh časového, inštitucionálneho a finančného zabezpečenia a projektových zámerov na rok 2023
2.	02/2023	OÚ	Občania	Verejné prerokovanie	Projektové zámery na rok 2024	Návrh časového, inštitucionálneho a finančného zabezpečenia projekt. zámerov na rok 2024	Pripomienky a návrhy občanov

3.	01/2024	OÚ	Poslanci	Seminár	Prepojenie PHSR a programového rozpočtovania	Metodika programov a rozpočtovania, výsledky hospodárenia obce za rok 2023	Návrh štruktúry programového rozpočtu na rok 2024
4.	02/2024	OÚ	Občania	Verejné prerokovanie	Rozpočet obce na rok 2024	Návrh rozpočtu obce na rok 2024	Pripomienky a návrhy občanov ponuka pre súkromných investorov
5.	10/2024	OÚ	Poslanci	Seminár	Projektové zámery na rok 2025	Základné údaje o projektových zámeroch	Návrh časového, inštitucionálneho a finančného zabezpečenia projektových zámerov na rok 2025
6.	02/2025	OÚ	Poslanci	Seminár	Prepojenie PHSR a programového rozpočtovania	Metodika programového rozpočtovania,	Návrh štruktúry programového rozpočtu na rok 2025

7.	02/2026	OÚ	Poslanci	Verejná rerokova nie	Projektové zámery na rok 2026 a rok 2027	Základné údaje o projektových zámeroch	Návrh časového, inštitucionál- neho a finančného zabezpečenia PZ na roky 2026 - 2027
----	---------	----	----------	----------------------------	---	---	---

Tabuľka č. 21: Príprava a realizácia postupov akčných plánov pri rozvoji obce

18. MONITOROVANIE A HODNOTENIE

Monitorovanie a hodnotenie sú hlavné procesy potrebné pre správnu implementáciu programu hospodárskeho a sociálneho rozvoja. Prostredníctvom monitorovania a hodnotenia sa sledujú a následne vyhodnocujú zmeny v území vzniknuté počas realizácie stratégie.

Monitorovanie bude prebiehať raz ročne, kde sa na konci sledovaného obdobia vypracuje monitorovacia správa, ktorá bude pozostávať z krátkeho popisu aktivít, ktoré sa v obci realizovali počas roka a definovanie ich nadväznosti na stanovenú stratégiu. Ďalej bude sledovať napĺňanie stanovených monitorovacích ukazovateľov. Samoospráva každý rok spracuje do monitorovacej správy pripomienky úradu, poslancov, verejnosti.

Monitorovacia správa tvorí podklad aj pre plánovanie ďalších aktivít, preto by bolo vhodné ju spracovávať v čase prípravy a schvaľovania rozpočtu pre ďalší rok. Za spracovanie monitorovacích správ je zodpovedná samospráva (Miestne zastupiteľstvo a starostka), pokiaľ nebude zriadená iná organizácia/komisia, ktorá bude mať v kompetencii napĺňanie stratégie. Monitorovacie správy budú predkladané a schvaľované obecným zastupiteľstvom a následne budú predložené vyššiemu územnému celku.

Výsledkom procesu monitorovania a hodnotenia bude zisťovanie, ako projekty prispeli k rozvoju obce a vyhodnotenie úspešnosti naplnenia vízie obce Soboš.

Plán priebežných hodnotení PHRSR na programové obdobie 2021-2027		
Typ hodnotenia	Vykonať prvýkrát	Dôvod vykonania/ periodicita
Strategické hodnotenie	Najskôr v roku 2025	Podľa rozhodnutia obce, koordinátora PHRSR a vzniknutej spoločenskej potreby
Operatívnehodnotenie		
Ad hoc hodnotenie celého PHRSR	2025 - 2026	Každoročne v zmysle príslušných ustanovení Zákona NRSR č. 539/2008 Z.z. o podpore regionálneho rozvoja v termíne do 3 mesiacov príslušného roku

Tematické hodnotenie časti PHRSR	2024 - 2025	Téma hodnotenia: ak bola téma identifikovaná ako riziková časť vo výročnej monitorovacej správe za predchádzajúci kalendárny rok
---	-------------	--

Ad hoc mimoriadne hodnotenie PHRSR	2025 - 2026	Pri značnom odklone od stanovených cieľov, alebo zmene stanovených cieľov jednotlivých prioritných oblastí, alebo zmene hodnôt ukazovateľov pri návrhu na revíziu PHRSR
Ad hoc hodnotenie celého PHRSR	2026 - 2027	Na základe rozhodnutia starostu obce v zmysle príslušných predpisov, na základe rozhodnutia Kontrolného orgánu obce, na základe podnetu poslancov, na základe protokolu NKÚ SR, na základe správy auditu
Ad hoc hodnotenie celého PHRSR	2027	Na základe rozhodnutia starostu obce o príprave PHRSR na nasledovné programové obdobie po roku 2027

Tabuľka č. 22: Plán priebežných hodnotení PHRSR 2021 – 2027

19. AKČNÝ PLÁN

Správa o plnení akčného plánu obce Soboš bude spracovaný po schválení PHRSR Obce Soboš v zmysle Programu hospodárskeho a sociálneho rozvoja obce Soboš na obdobie rokov 2021-2030, časť C – Programová časť. Cieľom monitoringu Akčného plánu bude potrebné zostaviť komplexnú informáciu o tom, ako sa plnia opatrenia navrhnuté v PHRSR obce počas celého obdobia platnosti dokumentu v rokoch 2021-2030. Tieto údaje sú k dispozícii pre samosprávu a širokú verejnosť.

Akčný plán obce Soboš je zoradený podľa priorit, oblastí a opatrení. Ku každému opatreniu je priradený garant-odborný útvar obecného úradu, resp. externý odborník, ktorého úlohou je zabezpečiť realizáciu navrhnutých aktivít a monitorovať ich plnenie. Odpočet aktivít v akčnom pláne bude spracovaný z pohľadu obce Soboš, v niektorých prípadoch je ako realizátor danej aktivity uvedený iný subjekt (investor, prevádzkovateľ, partnerská inštitúcia a pod.). V akčnom pláne budú vymenované aktivity bežného, kapitálového a podporného charakteru v časovom slede, resp. súbežne. Ide o aktivity, ktoré je potrebné realizovať v ďalšom období. Akčný plán bude spracovaný po schválení PHRSR Obce Soboš na roky 2023 – 2024 po vyjadrení Okresného úradu – Odboru Životného prostredia a je spracovaný na základe údajov v schválenom rozpočte obce, schválených strategických dokumentoch obce a údajov odborných útvarov obecného úradu. Akčný plán bude schvaľovaný p0 dvojročných obdobiach.

ČASŤ E - FINANČNÁ ČASŤ

Obec Soboš plánuje na plánované rozvojové zámery využiť vlastné zdroje v súčinnosti s možnosťami využitia finančných zdrojov zo štrukturálnych fondov a kohézneho fondu Európskej únie ako i zo štátnych fondov a rozpočtu. V programovom období 2021 až 2027 môže na svoje projekty čerpať z nižšie uvedených operačných programov. (Pri jednotlivých operačných programoch uvádzame tie prioritné osi a v rámci nich tie investičné priority, pri ktorých je obec Soboš oprávnená žiadať o poskytnutie nenávratného finančného príspevku do roku 2025):

- OP Kvalita životného prostredia (OP KŽP) (financovaný z Kohézneho fondu – KF)
 - Prioritná os 1 Udržateľné využívanie prírodných zdrojov prostredníctvom rozvoja environmentálnej infraštruktúry – IP 1, IP2, IP 3
 - Prioritná os 4: Energeticky efektívne nízkouhlíkové hospodárstvo (financovaná z Európskeho fondu regionálneho rozvoja) – IP 1
 - Prioritná os 6 Technická pomoc
- OP Program rozvoja vidieka (OP PRV) (financovaný z Európskeho poľnohospodárskeho fondu rozvoja vidieka - EPFRV)
- Environmentálny fond

Viaczdrojové financovanie

Prioritná oblasť	Celkové náklady	Verejné zdroje (v €)				Súkromné zdroje
		EÚ	Štát	VÚC	Obec	
Hospodárska oblasť	3 728 328,97	2 319 961,51	470 036,60	0,00	23 817,00	940 514,96

1.1.1 Realizovať prestavbu zmeny priestorov polyfunkčnej budovy na rozšírenie priestorov pre kultúrny dom vrátane vybavenia interiérov	52 350,00	41 880,00	7 852,50	0,00	2 617,50	0,00
1.2.1 Realizovať prestavbu nadobudnutého objektu na vhodné priestory pre obecný úrad s technickým vybavením	147 000,00	116 000,00	21 750,00	0,00	9 350,00	0,00
1.3.1 Spracovať územný plán obce a jeho predloženie na schválenie do obecného zastupiteľstva.	12 000	0,00	6 000,00	0,00	6 000,00	0,00
1.6.1 Napojenie zostávajúcej severnej časti obce na existujúcu vodovodnú sieť	49 000,00	39 200,00	7 350,00	0,00	2 450,00	0,00
1.7.1 Rozšírenie vodovodnej siete pre obytný súbor a a výstavbu a vodojemu pre celú obec	520 219,87	477 260,11	71 589,00	0,00	0,00	66 822,76
1.8.1 Realizácia komplexnej výstavby elektrických VN, NN, TS, VO, SP vrátane technickej dokumentácie	371 940,00	0,00	0,00	0,00	0,00	371 940
1.9.1 Vybudovať parkovisko pod cintorínom pre 10 áut	47 100,00	36 800,00	6,900	0,00	3 400,00	0,00
1.4.1 Spracovať jednoduché pozemkové úpravy na základe stanovených kritérií MP a RV SR a tieto realizovať v zmysle zákona č. 504/2003 Zb	35 000,00	0,00	35 000,00	0,00	0,00	0,00

1.5.1 Realizácia výstavby dopravnej infraštruktúry: 1. Úprava cesty 1/21, 2. Miestna komunikácia Vetva „S“ 3. Miestne komunikácie Vetvy „T“, a „U“ 4. Chodníky pre peších 5. Účelová komunikácia k ČOV	2 278 771,10	1 608 821,40	313 595,10	0,00	0,00	501 752,20
--	--------------	--------------	------------	------	------	------------

Sociálna oblasť	3 774 400,00	560 000,00	105 000	0,00	0,00	3 035 000,00
2.1.1 Vybudovanie materskej školy v Obytnom priestore Soboš pre 44 detí vrátane PD, SD, vybavenie interierov a vybudovaním detského ihriska	774 400,00	560 000,00	105 000,00	0,00	0,00	35 000,00
2.2.1 Vybudovanie obchodného centra s priestormi pre zdravotné stredisko s lekárnou	3 000 000,00	0,00	0,00	0,00	0,00	3 000 000,00
2.3.1 Vybudovanie 7 nájomných domov s kompletnou vybavenosťou	0,00	0,00	0,00	0,00	0,00	Financovanie z Fondu rozvoja bývania

Environmentálna oblasť	1 564 812	715 627,52	134 630,10	0,00	47 376,72	667 122,20
3.1.1 Vybudovať komplexnú kanalizačnú sieť v súčasnej obci						

a plánovanej novobudovanej zástavby s napojením na ČOV vybudovanej mimo chráneného územia.	845 635,40	594 227,52	111 417,60	0,00	37 139,22	102 785,60
3.2.1 Vybudovať dažďovú kanalizáciu s RN v novej zástavbe obce Soboš	564 336,60	0,00	0,00	0,00	0,00	564 336,60
3.3.1 Realizovať opatrenia na sobošskom potoku na predchádzanie mimoriadnych udalostí prehĺbením potoka a spevnením brehov	147 500,00	116 000,00	21 750,00	0,00	9 750,00	0,00
3.4.1 Obstaranie komposterov pre všetky obývané rodinné domy na uskladňovanie a zhodnocovanie biologického domového odpadu	7 350,00	5 400,00	1 462,50,5	0,00	487,50	0,00

ZÁVER

Program hospodárskeho a sociálneho rozvoja obce Soboš na roky 2023– 2030 je strednodobý plánovací dokument, reflektuje aktuálne potreby obce pre jej ďalší rozvoj.

Prioritou samosprávy je, aby obec smerovala k udržateľnému hospodárskemu rozvoju a tak napĺňala stanovenú víziu. Tento strategický dokument bol pripravený v spolupráci rôznych subjektov, ktorých sa rozvoj obce Soboš dotýka (samospráva, podnikatelia, občania, spolky a združenia). Pri implementácii programu rozvoja je potrebné aj naďalej spolupracovať a komunikovať so všetkými subjektmi, aby bolo možné realizovať naplánované projekty a aktivity a aby sa napĺňali stanovené ciele. Tento dokument bol pripravený v zmysle novej metodiky na vypracovanie programov hospodárskeho rozvoja a sociálneho rozvoja, pričom vychádza z analýz, identifikácie problémov a navrhuje rozvojovú stratégiu.

Napriek tomu, že nie je možné detailne predpokladať situáciu o päť či sedem rokov, toto PHRSR predstavuje špecifický program nielen plánovaných aktivít, ale aj ich finančný a realizačný plán, ktorý vytvára skutočnú, použiteľnú a nápomocnú koncepciu rozvoja.

Zámerom tejto rozvojovej stratégie je naplniť opatrenia v súlade s princípmi udržateľného rozvoja, ktoré obyvateľom obce Soboš poskytnú kvalitu života na čo najlepšej dosiahnuteľnej úrovni.

Názov dokumentu	Program hospodárskeho rozvoja a sociálneho rozvoja obce Soboš na roky 2023 - 2030
Forma spracovania	PHRSR bolo vypracované externými odborníkmi v spolupráci s pracovníkmi samosprávy a Vidiek, n. o. Giraltovcie
Riadenie procesu spracovania	Proces spracovania dokumentu prebiehal za účasti pracovných skupín, ktoré mali za úlohu riadiť jednotlivé oblasti pôsobnosti: hospodársku, environmentálnu a sociálnu
Obdobie spracovania	Dokument bol spracovávaný v období od 01.04.2024 do 30.09.2024
Financovanie spracovania	<ul style="list-style-type: none">- náklady na vlastné spracovanie – experti (vyjadrené v osobohodinách);- náklady na získanie informačných podkladov – štatistiky, analýzy, prognózy, dotazníky;- náklady na stretnutia – pracovné skupiny a verejnosť;- náklady na publicitu – tlač informačných materiálov, úprava elektronických médií.

Harmonogram spracovania PHRSR						
2024						
Termín	IV	V	VI	VII	VIII	IX
Úvod						
Analytická časť						
Strategická časť						
Programová časť						
Realizačná časť						
Finančná časť						
Záver						

PRÍLOHY : Zoznam kvantitatívnych a kvalitatívnych dát:

Zoznam použitých kvantitatívnych a kvalitatívnych dát		
Oblasť dát /téma	Zdroj dát	Webová stránka
Obyvateľstvo	Štatistický úrad SR Obecný úrad	http://slovak.statistics.sk http://www.sobos.sk/
Domový a bytový fond	Štatistický úrad SR	http://slovak.statistics.sk
Občianska vybavenosť	Obecný úrad	http://www.sobos.sk/
Technická infraštruktúra	Obecný úrad	http://www.sobos.sk/
Ekonomická štruktúra	Databáza všetkých firiem Slovenska Obecný úrad	https://www.vsetkyfirmy.sk/ http://www.sobos.sk/
Rozpočet a finančné hospodárenie Obce	Obecný úrad	http://www.sobos.sk/
Poloha	Atlas krajiny SR Google Earth	http://www.enviroportal.sk/ https://www.google.com/earth/
Doprava a dostupnosť územia	Atlas krajiny SR Google Earth Portál cestnej databanky	http://www.enviroportal.sk/ https://www.google.com/earth/ http://www.cdb.sk
Prírodné podmienky	Atlas krajiny SR	http://www.enviroportal.sk/
Využitie zeme	Katastrálny portál SR	http://www.katasterportal.sk/kapor/
Životné prostredie	Štátna ochrana prírody SR	http://www.sopsr.sk/web/
Cestovný ruch	Ministerstvo cestovného ruchu a športu	http://www.telecom.gov.sk

Zoznam analyzovaných koncepčných dokumentov:

Zoznam analyzovaných koncepcných dokumentov

Názov dokumentu	Platnosť dokumentu	Úroveň dokumentu	Zdroj
Stratégia Európa 2020	2020	európska	http://www.eu2020.gov.sk
Partnerská dohoda SR na roky 2014 – 2020	2020	národná	http://www.partnerskadohoda.gov.sk/
Národná stratégia regionálneho rozvoja SR (NSRR)	2030	národná	http://www.telecom.gov.sk
Program hospodárskeho a sociálneho rozvoja Prešovského samosprávneho kraja 2021 - 2030	2021 - 2030	regionálna	http://www.po-kraj.sk
Stratégia rozvoja CR a cykloturistiky okresu Svidník	2018 - 2024	lokálna	http://www.vidiek-eu.sk
Program hospodárskeho a sociálneho rozvoja Soboš	2015 - 2023	lokálna	http://www.vidiek-eu.sk